

# 67ème Tour Cycliste International de la Guadeloupe



Kms	H/DEPART
2,100	15:30:00

**vendredi 28 juillet 2017**

**POINTE A PITRE → POINTE A PITRE**

**Prologue Ind : 2,100 kms**

**EMARGEMENT : 15:00:00  
Giratoire Peugeot Auto Gpe**

N° de Route	Itinéraires	Kms Parcours	Kms Restants	Heures de Passage km/H 42	Heures de Passage km/H 56	Observations
	Départ : (1er coureur) - 15 h 30 <u>Peugeot Auto Guadeloupe</u> Carrefour B/Gerty Archimede Port de Pêche <u>Arrivée face à La Gare Routière</u>	<b>0,000</b>	<b>2,100</b>	<b>15:30:00</b>	<b>15:30:00</b>	
		1,000	1,100	15:31:26	15:31:04	
		1,500	0,600	15:32:09	15:31:36	
		<b>2,100</b>	<b>0,000</b>	<b>15:33:00</b>	<b>15:32:15</b>	
	<b>Départ : Dernier coureur</b>			<b>17:47:00</b>	<b>17:47:00</b>	
	<b>Arrivée : Dernier coureur</b>			<b>17:50:00</b>	<b>17:49:15</b>	🏁 Arrivée

1er départ : 15H30

De : 1 en 1

Départ dernier coureur : 18H30

Distance : 2,1 Km

Emargement : Giratoire peugeot Auto Guadeloupe

Protocole : Gare routière

Délibération du jury : Comité Régional

# 67ème Tour Cycliste International de la Guadeloupe



Kms	H/DEPART
167,000	10:00:00

**samedi 29 juillet 2017**

Pointe à Pitre → Lamentin

**EMARGEMENT : 09:00:00**  
Hôtel de ville

1ère Etape, en ligne : 167,000 kms

N° de Route	Itinéraires	Kms Parcours	Kms Restants	Heures de Passage km/H 41	Heures de Passage km/H 43	Observations
<b>POINTE A PITRE</b>						
Départ fictif: Mairie Pointe à Pitre						
Giratoire Miquel						
<b>D126</b>	<b>Départ Réel: Peugeot Auto Guadeloupe</b>	<b>0,000</b>	<b>167,000</b>	<b>10:00:00</b>	<b>10:00:00</b>	<b>Départ Réel</b>
N1	Giratoire de Grand Camp	0,600	166,400	10:00:53	10:00:50	
N1	Pont Hibiscus	2,200	164,800	10:03:13	10:03:04	
<b>GOSIER</b>						
N4	Echangeur de Poucet	7,600	159,400	10:11:07	10:10:36	
N4	Carrefour de Grande Ravine	10,600	156,400	10:15:31	10:14:47	
N4	Saint Félix Stade	13,400	153,600	10:19:37	10:18:42	
<b>N4</b>	<b>Salines Sommet</b>	<b>15,300</b>	<b>151,700</b>	<b>10:22:23</b>	<b>10:21:21</b>	<b>GPM 3</b>
N4	Petit Havre	20,000	147,000	10:29:16	10:27:54	
<b>SAINTE ANNE</b>						
<b>N4</b>	<b>Sainte Anne Cimetière</b>	<b>22,600</b>	<b>144,400</b>	<b>10:33:04</b>	<b>10:31:32</b>	<b>SPRINT 1</b>
N4	Carrefour Poirier	25,700	141,300	10:37:37	10:35:52	
N4	Poirier Lycée	26,500	140,500	10:38:47	10:36:59	
N4	Blonval Stade	32,200	134,800	10:47:07	10:44:56	
<b>SAINT FRANCOIS</b>						
N4	Carrefour de Gorot	36,000	131,000	10:52:41	10:50:14	
D118	Saint François Rocade	36,800	130,200	10:53:51	10:51:21	
N5	Giratoire de Pradel	37,200	129,800	10:54:26	10:51:54	
<b>LE MOULE</b>						
<b>N5</b>	<b>Maison Coloniale Zevallos</b>	<b>45,600</b>	<b>121,400</b>	<b>11:06:44</b>	<b>11:03:38</b>	<b>SPRINT 2</b>
<b>N5</b>	<b>Giratoire de L'autre de Bord</b>	<b>50,000</b>	<b>117,000</b>	<b>11:13:10</b>	<b>11:09:46</b>	<b>Rav. Ouvert</b>
N5	Pont de l'Autre Bord	51,300	115,700	11:15:04	11:11:35	
D115	Carrefour de Sergent	52,000	115,000	11:16:06	11:12:33	
D114	Carrefour Champ Grillé	53,100	113,900	11:17:42	11:14:06	
D114	Carrefour de l'Ecluse	55,000	112,000	11:20:29	11:16:45	
N5	Carrefour de la Baie	57,400	109,600	11:24:00	11:20:06	
N5	Carrefour la Rosette	58,300	108,700	11:25:19	11:21:21	
D123	Carrefour Sainte Marguerite	60,700	106,300	11:28:50	11:24:42	
<b>ANSE BERTRAND</b>						
D120	Gros Cap La Poste	68,400	98,600	11:40:06	11:35:27	
D120	Campêche	74,000	93,000	11:48:18	11:43:15	
D120	Carrefour Marie-Thérèse	76,700	90,300	11:52:15	11:47:01	
<b>D122</b>	<b>Fonds Rose Sommet</b>	<b>78,100</b>	<b>88,900</b>	<b>11:54:18</b>	<b>11:48:59</b>	<b>GPM 3</b>
D122	Carrefour Beaufond	81,900	85,100	11:59:51	11:54:17	
<b>N6</b>	<b>Anse Bertrand Mairie</b>	<b>83,500</b>	<b>83,500</b>	<b>12:02:12</b>	<b>11:56:31</b>	<b>Mi-Course</b>
<b>PORT LOUIS</b>						
N6	Port-Louis Stade	92,300	74,700	12:15:04	12:08:47	
<b>PETIT CANAL</b>						
N6	Petit Canal Stade	97,000	70,000	12:21:57	12:15:21	
<b>MORNE A L'EAU</b>						
<b>RN6</b>	<b>Richeval Lycée</b>	<b>107,700</b>	<b>59,300</b>	<b>12:37:37</b>	<b>12:30:17</b>	<b>SPRINT 3</b>
N5	Giratoire du Cimetière	109,200	57,800	12:39:48	12:32:22	
N5	Blanchet Eglise	114,500	52,500	12:47:34	12:39:46	
<b>LE MOULE</b>						
N5	Carrefour La Croix	116,600	50,400	12:50:38	12:42:42	
N5	Carrefour La Rosette	118,700	48,300	12:53:42	12:45:38	
N5	Carrefour la Baie	120,000	47,000	12:55:37	12:47:27	
D114	Carrefour l'écluse	122,300	44,700	12:58:59	12:50:39	
<b>SAINTE ANNE</b>						
D102	Douville Eglise	134,000	33,000	13:16:06	13:06:59	
<b>N4</b>	<b>Carrefour Poirier</b>	<b>136,000</b>	<b>31,000</b>	<b>13:19:01</b>	<b>13:09:46</b>	
N4	Sainte Anne Centre Culturel	139,500	27,500	13:24:09	13:14:39	
<b>GOSIER</b>						
N4	Petit Havre Sommet	144,500	22,500	13:31:28	13:21:38	
<b>N4</b>	<b>Giratoire de Saint Félix</b>	<b>20,000</b>	<b>20,000</b>	<b>13:39:13</b>	<b>13:37:00</b>	<b>Ravit. Fermé</b>
N4	Carrefour de Grande Ravine	150,500	16,500	13:40:15	13:30:00	

# 67ème Tour Cycliste International de la Guadeloupe



Kms	H/DEPART
167,000	10:00:00

**EMARGEMENT : 09:00:00**  
Hôtel de ville

**samedi 29 juillet 2017**

Pointe à Pitre → Lamentin

1ère Etape, en ligne : 167.000 kms

N° de Route	Itinéraires	Kms Parcours	Kms Restants	Heures de Passage km/H 41	Heures de Passage km/H 43	Observations
	(SUITE) <b>ABYMES</b>					
N4	Pont de Chauvel	153,600	13,400	13:44:47	13:34:20	
	<b>BAIE MAHAULT</b>					
<b>N1</b>	<b>Pont de La Gabare</b>	<b>157,000</b>	<b>10,000</b>	<b>13:49:45</b>	<b>13:39:04</b>	<b>10 kms</b>
N1	Destrellan	161,100	5,900	13:55:45	13:44:47	
<b>N2</b>	<b>Vélodrome</b>	<b>162,000</b>	<b>5,000</b>	<b>13:57:04</b>	<b>13:46:03</b>	<b>5 kms</b>
N2	Giratoire Budan	163,000	4,000	13:58:32	13:47:27	
<b>N2</b>	<b>Route de Dupuy</b>	<b>164,000</b>	<b>3,000</b>	<b>14:00:00</b>	<b>13:48:50</b>	<b>3 kms</b>
N2	Giratoire de Wonche	164,500	2,500	14:00:44	13:49:32	
	<b>LAMENTIN</b>					
D1	Fonds Mouzine	165,000	2,000	14:01:28	13:50:14	
<b>D1</b>	<b>Pont de Dalciat</b>	<b>166,000</b>	<b>1,000</b>	<b>14:02:56</b>	<b>13:51:38</b>	<b>1 km</b>
<b>D1</b>	<b>Arrivée Lamentin Stade</b>	<b>167,000</b>	<b>0,000</b>	<b>14:04:23</b>	<b>13:53:01</b>	
<b>D1</b>	<b>Arrivée Lamentin Stade</b>	<b>167,000</b>	<b>0,000</b>	<b>14:04:23</b>	<b>13:53:01</b>	<b>Arrivée</b>

Départ : 10H00

Km 0 : Peugeot Auto Guadeloupe

Emargement : 9h00

Protocole : Place de l'Hotel de Ville

Contrôle / Réunion : Hôtel de Ville

Déviation des voitures techniques :

Parking voitures techniques :

Parking caravane publicitaire :

Parking voitures officielles :

Repas :

Douches :

Protocole :

Délibération du Jury :

Contrôle Médical :

# 67ème Tour Cycliste International de la Guadeloupe



Kms	H/DEPART
100,000	9:00:00

**Emargement : 08:00:00**  
**Mairie du Lamentin**

**Dimanche 30 Juillet 2017**

**Lamentin → Gourbeyre**

**2ème Etape. 1er tronçon. en ligne : 100.000 kms**

N° de Route	Itinéraires	Kms Parcours	Kms Restants	Heures de Passage km/H 41	Heures de Passage km/H 42	Observations
	<b>LAMENTIN</b>					
<b>D1</b>	<b>Départ : Lamentin Mairie</b>	<b>0,000</b>	<b>100,000</b>	<b>9:00:00</b>	<b>9:00:00</b>	<b>Départ Réel</b>
D1	Pont de Bréfort	1,300	98,700	9:01:54	9:01:51	
	<b>MORNE A L'EAU</b>					
<b>D1</b>	La Rosière Ecole	4,000	96,000	9:05:51	9:05:43	
	<b>PETIT BOURG</b>					
D1	Prise d'eau Eglise	8,700	91,300	9:12:44	9:12:26	
D1	Giratoire Barbotteau	9,800	90,200	9:14:20	9:14:00	
D23	Giratoire Trinité	16,300	83,700	9:23:51	9:23:17	
<b>N1</b>	<b>Arnouville TDF</b>	<b>17,800</b>	<b>82,200</b>	<b>9:26:03</b>	<b>9:25:26</b>	<b>Sprint 1</b>
	<b>BAIE MAHAULT</b>					
N1	Destrellan	21,700	78,300	9:31:45	9:31:00	
N1	Pont de la Gabarre	25,100	74,900	9:36:44	9:35:51	
	<b>ABYMES</b>					
N1	Pont de Chauvel	28,800	71,200	9:42:09	9:41:09	
	<b>GOSIER</b>					
N4	Pont de Poucet	32,800	67,200	9:48:00	9:46:51	
N4	Carrefour Grande Ravine	36,000	64,000	9:52:41	9:51:26	
D119	Gosier Mairie	38,100	61,900	9:55:45	9:54:26	
D119	Pont de Poucet	40,500	59,500	9:59:16	9:57:51	
	<b>ABYMES</b>					
N1	Pont de Chauvel	44,400	55,600	10:04:59	10:03:26	
	<b>BAIE MAHAULT</b>					
<b>N1</b>	<b>Pont de la Gabarre</b>	<b>48,200</b>	<b>51,800</b>	<b>10:10:32</b>	<b>10:08:51</b>	<b>Ravit. Ouvert</b>
<b>N1</b>	<b>La Jaille</b>	<b>50,000</b>	<b>50,000</b>	<b>10:13:10</b>	<b>10:11:26</b>	<b>Mi-Course</b>
N1	Destrellan	52,200	47,800	10:16:23	10:14:34	
	<b>PETIT BOURG</b>					
<b>N1</b>	<b>Arnouville TDF</b>	<b>55,500</b>	<b>44,500</b>	<b>10:21:13</b>	<b>10:19:17</b>	<b>Sprint 2</b>
N1	Basse Lézarde	59,000	41,000	10:26:20	10:24:17	
N1	Giratoire Montébello	62,800	37,200	10:31:54	10:29:43	
	<b>GOYAVE</b>					
N1	Carrefour La Rose	65,800	34,200	10:36:18	10:34:00	
N1	Goyave Nouvelle Route	68,100	31,900	10:39:40	10:37:17	
	<b>CAPESTERRE BELLE EAU</b>					
N1	Sainte Marie Ecole	72,000	28,000	10:45:22	10:42:51	
	Giratoire Kassaverie	77,400	22,600	10:53:16	10:50:34	
<b>N1</b>	<b>Capesterre Nouvelle Route</b>	<b>80,000</b>	<b>20,000</b>	<b>10:57:04</b>	<b>10:54:17</b>	<b>Ravit. Fermé</b>
N1	Giratoire de Bois Debout	81,500	18,500	10:59:16	10:56:26	
N1	Salé Sommet	86,200	13,800	11:06:09	11:03:09	
	<b>TROIS RIVIERES</b>					
<b>N1</b>	<b>Sapotille Sommet</b>	<b>88,400</b>	<b>11,600</b>	<b>11:09:22</b>	<b>11:06:17</b>	<b>GPM 2</b>
<b>D7</b>	<b>Trois Rivières</b>	<b>90,000</b>	<b>10,000</b>	<b>11:11:42</b>	<b>11:08:34</b>	<b>10 KMS</b>
	Carrefour	93,000	7,000	11:16:06	11:12:51	
<b>D7</b>	<b>Clinique la Violette</b>	<b>95,000</b>	<b>5,000</b>	<b>11:19:01</b>	<b>11:15:43</b>	<b>5 kms</b>
	<b>GOURBEYRE</b>					
D7	Soldat	96,000	4,000	11:20:29	11:17:09	
<b>D7</b>	<b>Dolé</b>	<b>97,000</b>	<b>3,000</b>	<b>11:21:57</b>	<b>11:18:34</b>	<b>3 kms</b>
D7	Bellevue	98,000	2,000	11:23:25	11:20:00	
<b>D7</b>	<b>Collège</b>	<b>99,000</b>	<b>1,000</b>	<b>11:24:53</b>	<b>11:21:26</b>	<b>1 km</b>
	<b>Arrivée Gourbeyre Mairie</b>	<b>100,000</b>	<b>0,000</b>	<b>11:26:20</b>	<b>11:22:51</b>	
	<b>Arrivée Gourbeyre Mairie</b>	<b>100,000</b>	<b>0,000</b>	<b>11:26:20</b>	<b>11:22:51</b>	<b>⌚ Arrivée</b>

Départ : 10H00

Km 0 : Lamentin Mairie

Emargement : 9h00

Protocole départ : Lamentin Mairie

Contrôle / Réunion : Lamentin Mairie

Déviations des voitures techniques :

Parking voitures techniques :

Parking caravane publicitaire :

Parking voitures officielles :

Repas :

Douches :

Protocole :

Délibération du Jury :

Contrôle Médical :

# 67ème Tour Cycliste International de la Guadeloupe



Kms	H/DEPART
7,000	15:00:00

**Emargement : 14:00:00**  
Rivière- Sens

**Départ de 2' en 2'**

**Dimanche 30 Juillet 2017**

**Gourbeyre** → **Saint Claude**

**2ème Etape, 2ème tronçon CLM Individuel : 7,000 kms**

N° de Route	Itinéraires	Kms Parcours	Kms Restants	Heures de Passage km/H 30	Heures de Passage km/H 33	Observations
<b>GOURBEYRE</b>						
<b>D6</b>	<b>DEPART: Rivières Sens Poste EDF</b>	<b>0,000</b>	<b>7,000</b>	<b>15:00:00</b>	<b>15:00:00</b>	<b>Départ Réel</b>
RC	Pont du Gallion	1,000	6,000	15:02:00	15:01:49	
RC	Giratoire Champ D'Arbaud	2,000	5,000	15:04:00	15:03:38	
<b>SAINT CLAUDE</b>						
RC	Giratoire Desmarais	3,000	4,000	15:06:00	15:05:27	
N3	Carrefour Saint Phy	4,000	3,000	15:08:00	15:07:16	
N3	Montéran	5,000	2,000	15:10:00	15:09:05	
<b>N3</b>	<b>Saint Claude Hôpital Psychiatrique</b>	<b>6,000</b>	<b>1,000</b>	<b>15:12:00</b>	<b>15:10:55</b>	<b>1 km</b>
	<b>Saint Claude Mairie</b>	<b>7,000</b>	<b>0,000</b>	<b>15:14:00</b>	<b>15:12:44</b>	<b>GPM 1</b>
	<b>Arrivée : Saint Claude Mairie</b>	<b>7,000</b>	<b>0,000</b>	<b>15:14:00</b>	<b>15:12:44</b>	⌚ Arrivée
	<b>Départ : Dernier Coureur</b>					
	<b>ARRIVEE : DERNIER COUREUR</b>					⌚ Arrivée

Départ : 15H00

Km 0 : Rivières Sens Poste EDF

Emargement : 14h00

Protocole départ : Mairie

Contrôle / Réunion : Mairie

Déviations des voitures techniques :

Parking voitures techniques :

Parking caravane publicitaire :

Parking voitures officielles :

Repas :


Douches :

Protocole :

Délibération du Jury :

Contrôle Médical :

# 67ème Tour Cycliste International de la Guadeloupe



Kms	H/DEPART
150,000	10:00:00

<b>Emargement : 09:00:00</b> <b>Mairie de Gourbeyre</b>
--


**lundi 31 juillet 2017**

**Gourbeyre** → **Vieux Habitants**

**3ème Etape, en ligne : 150.000 kms**

N° de Route	Itinéraires	Kms Parcours	Kms Restants	Heures de Passage km/H 41	Heures de Passage km/H 43	Observations
	<b>GOURBEYRE</b>					
N1	<b>Départ Gourbeyre Mairie</b> Giratoire de BUT	<b>0,000</b> 0,700	<b>150,000</b> 149,300	<b>10:00:00</b> 10:01:01	<b>10:00:00</b> 10:00:59	<b>Départ Réel</b>
	<b>TROIS RIVIERES</b>					
N1	<b>Hermitage Sommet</b> Carrefour Sapotille	<b>5,000</b> 9,800	<b>145,000</b> 140,200	<b>10:07:19</b> 10:14:20	<b>10:06:59</b> 10:13:40	<b>GPM 2</b>
	<b>CAPESTERRE</b>					
N1	Giratoire de Bois Debout	17,000	133,000	10:24:53	10:23:43	
N1	Capesterre Nouvelle Route	19,100	130,900	10:27:57	10:26:39	
N1	Giratoire Kasaverie	21,000	129,000	10:30:44	10:29:18	
N1	<b>Carangaise Restaurant</b>	<b>26,300</b>	<b>123,700</b>	<b>10:38:29</b>	<b>10:36:42</b>	<b>Sprint 1</b>
	<b>GOYAVE</b>					
N1	Goyave Nouvelle Route	30,800	119,200	10:45:04	10:42:59	
N1	Carrefour la Rose	32,500	117,500	10:47:34	10:45:21	
	<b>PETIT BOURG</b>					
N1	Giratoire Montebello	35,500	114,500	10:51:57	10:49:32	
N1	Petit Bourq Nouvelle Route	38,000	112,000	10:55:37	10:53:01	
N1	Basse Lézarde	39,200	110,800	10:57:22	10:54:42	
N1	<b>Arnouville TDF</b>	<b>42,800</b>	<b>107,200</b>	<b>11:02:38</b>	<b>10:59:43</b>	<b>Sprint 2</b>
	<b>BAIE MAHAULT</b>					
N1	Destrellan	41,600	108,400	11:00:53	10:58:03	
N1	<b>Pont de la Gabarre</b>	<b>50,000</b>	<b>100,000</b>	<b>11:13:10</b>	<b>11:09:46</b>	<b>Rav, Ouvert</b>
	<b>ABYMES</b>					
N1	Lycée de Baimbridge	53,000	97,000	11:17:34	11:13:57	
N1	Giratoire de Petit Pérou	55,100	94,900	11:20:38	11:16:53	
N5	Giratoire de Perrin	57,200	92,800	11:23:42	11:19:49	
	<b>MORNE A L EAU</b>					
N5	Giratoire de Berlette	61,000	89,000	11:29:16	11:25:07	
N5	Giratoire de Bosrédon	62,000	88,000	11:30:44	11:26:31	
D107	Carrefour Sauvia	63,800	86,200	11:33:22	11:29:01	
D106	Carrefour Vieux Bourg	67,800	82,200	11:39:13	11:34:36	
	<b>ABYMES</b>					
D106	<b>Gaoza</b>	<b>72,600</b>	<b>77,400</b>	<b>11:46:15</b>	<b>11:41:18</b>	<b>Sprint 3</b>
N5	Giratoire de Perrin	74,500	75,500	11:49:01	11:43:57	
N11	Giratoire de Petit Pérou	76,300	73,700	11:51:40	11:46:28	
D129	<b>Giratoire Delgrès</b>	<b>77,500</b>	<b>72,500</b>	<b>11:53:25</b>	<b>11:48:08</b>	<b>Mi-COURSE</b>
N5	Carrefour Sodéqa	78,600	71,400	11:55:01	11:49:40	
D126	Giratoire de Miquel	80,000	70,000	11:57:04	11:51:38	
N2	Giratoire de Grand Camp	81,400	68,600	11:59:07	11:53:35	
	<b>BAIE MAHAULT</b>					
N2	Pont de la Gabarre	82,300	67,700	12:00:26	11:54:50	
N2	Destrellan	86,300	63,700	12:06:18	12:00:25	
	<b>PETIT BOURG</b>					
N1	Arnouville TDF	89,600	60,400	12:11:07	12:05:01	
N1	Petit Bourq Nouvelle Route	95,200	54,800	12:19:19	12:12:50	
N1	Giratoire de Montebello	97,000	53,000	12:21:57	12:15:21	
	<b>GOYAVE</b>					
N1	Goyave Nouvelle Route	101,100	48,900	12:27:57	12:21:04	
	<b>CAPESTERRE</b>					
N1	Sainte Marie Ecole	106,100	43,900	12:35:16	12:28:03	
N1	Giratoire de Kassaverie	111,200	38,800	12:42:44	12:35:10	
N1		114,000	36,000	12:46:50	12:39:04	
N1	Giratoire de Bois Debout	115,500	34,500	12:49:01	12:41:10	
	<b>TROIS RIVIERES</b>					
N1	Salé Sommet	120,400	29,600	12:56:12	12:48:00	
N1	<b>Sapotille Sommet</b>	<b>122,700</b>	<b>27,300</b>	<b>12:59:34</b>	<b>12:51:13</b>	<b>GPM 2</b>
N1	<b>Hermitage Sommet</b>	<b>127,600</b>	<b>22,400</b>	<b>13:06:44</b>	<b>12:58:03</b>	<b>GPM 1</b>
	<b>GOURBEYRE</b>					
N1	Giratoire de Dos d'Ane	131,000	19,000	13:11:42	13:02:47	
N1	Giratoire de But	132,500	17,500	13:13:54	13:04:53	
N1	Blanchet Nouvelle Route	134,700	15,300	13:17:07	13:07:57	
	<b>BASSE TERRE</b>					
N1	Giratoire des Cheveaux	137,500	12,500	13:21:13	13:11:52	
N1	<b>Rivière des Pères</b>	<b>140,000</b>	<b>10,000</b>	<b>13:24:53</b>	<b>13:15:21</b>	<b>10 Kms</b>
	<b>BAILLIF</b>					
N2	Baillif Mairie	142,000	8,000	13:27:48	13:18:08	

# 67ème Tour Cycliste International de la Guadeloupe



Kms	H/DEPART
150,000	10:00:00

<b>Emargement : 09:00:00</b> <b>Mairie de Gourbeyre</b>
--

**lundi 31 juillet 2017**

**Gourbeyre → Vieux Habitants**

**3ème Etape, en ligne : 150,000 kms**

N° de Route	Itinéraires	Kms Parcours	Kms Restants	Heures de Passage km/H	Heures de Passage km/H	Observations
	(SUITE)			41	43	
	<b>VIEUX HABITANTS</b>					
N2	<b>Toto</b>	<b>145,000</b>	<b>5,000</b>	<b>13:32:12</b>	<b>13:22:20</b>	<b><u>5 kms</u></b>
N2	Val de l'Orge	145,200	4,800	13:32:29	13:22:36	
N2	Plage de Rocroy	146,000	4,000	13:33:40	13:23:43	
N2	Anse Poulain	146,800	3,200	13:34:50	13:24:50	
N2	<b>Carrefour Meriot</b>	<b>147,000</b>	<b>3,000</b>	<b>13:35:07</b>	<b>13:25:07</b>	<b><u>3 kms</u></b>
N2	Bord de Mer	148,500	1,500	13:37:19	13:27:13	
N2	<b>Boulevard des Habissois souverains</b>	<b>149,000</b>	<b>1,000</b>	<b>13:38:03</b>	<b>13:27:54</b>	<b><u>1 km</u></b>
N2	<b>Arrivée Vieux Habitants Mairie</b>	<b>150,000</b>	<b>0,000</b>	<b>13:39:31</b>	<b>13:29:18</b>	
<b>N2</b>	<b>Arrivée Vieux Habitants Mairie</b>	<b>150,000</b>	<b>0,000</b>	<b>13:39:31</b>	<b>13:29:18</b>	<b>🏁 Arrivée</b>

Départ : 10H00

Km 0 : Gourbeyre Mairie

Emargement : 9H00

Protocole départ : Gourbeyre Mairie

Contrôle / Réunion : Gourbeyre Mairie

Déviations des voitures techniques :

Parking voitures techniques :

Parking caravane publicitaire :

Parking voitures officielles :

Repas :

Douches :


Protocole :

Délibération du Jury :

Contrôle Médical :



# 67ème Tour Cycliste International de la Guadeloupe



Kms	H/DEPART
135,000	10:00:00

Emargement : 09:00:00 Mairie
---------------------------------

mardi 1 août 2017

Vieux Habitants → Bouillante

4ème Etape, en ligne : 135,000 kms

N° de Route	Itinéraires	Kms Parcours	Kms Restants	Heures de Passage km/H 39	Heures de Passage km/H 40	Observations
<b>VIEUX HABITANTS</b>						
<b>N2</b>	<b>Départ : Vieux Habitants Mairie</b>	<b>0,000</b>	<b>135,000</b>	<b>10:00:00</b>	<b>10:00:00</b>	<b>Départ Réel</b>
N2	Marigot	4,100	130,900	10:06:18	10:06:09	
<b>BOUILLANTE</b>						
N2	Thomas	9,000	126,000	10:13:51	10:13:30	
<b>N2</b>	<b>Bouillante Ligne Arrivée</b>	<b>11,000</b>	<b>124,000</b>	<b>10:16:55</b>	<b>10:16:30</b>	<b>Sprint 1</b>
N2	Morne Bouillante	13,400	121,600	10:20:37	10:20:06	
<b>POINTE NOIRE</b>						
N2	Malendure Plage	17,700	117,300	10:27:14	10:26:33	
N2	Carrefour Mahault	21,400	113,600	10:32:55	10:32:06	
<b>PETIT BOURG</b>						
<b>D23</b>	<b>Mamelles Sommet</b>	<b>28,500</b>	<b>106,500</b>	<b>10:43:51</b>	<b>10:42:45</b>	<b>GPM 1</b>
D23	Giratoire de Barbotteau	39,500	95,500	11:00:46	10:59:15	
D1	Prise d'eau Eglise	41,000	94,000	11:03:05	11:01:30	
<b>LAMENTIN</b>						
D1	La Rosière Ecole	45,500	89,500	11:10:00	11:08:15	
N2	Bretelle Bréfort	48,100	86,900	11:14:00	11:12:09	
<b>BAIE MAHAULT</b>						
<b>N2</b>	<b>Dorville</b>	<b>50,000</b>	<b>85,000</b>	<b>11:16:55</b>	<b>11:15:00</b>	<b>Rav. Ouvert</b>
N2	Giratoire de Wonche	51,000	84,000	11:18:28	11:16:30	
N1	Bretelle Bernard	54,200	80,800	11:23:23	11:21:18	
<b>PETIT BOURG</b>						
<b>N1</b>	<b>Arnouville TDF</b>	<b>57,000</b>	<b>78,000</b>	<b>11:27:42</b>	<b>11:25:30</b>	<b>Sprint 2</b>
D1	Giratoire de Colin	60,000	75,000	11:32:18	11:30:00	
D1	Hauteurs Lézarde	62,700	72,300	11:36:28	11:34:03	
<b>D1</b>	<b>Vernou Sommet</b>	<b>66,500</b>	<b>68,500</b>	<b>11:42:18</b>	<b>11:39:45</b>	<b>GPM 3</b>
<b>D1</b>	<b>Giratoire de Barbotteau</b>	<b>67,500</b>	<b>67,500</b>	<b>11:43:51</b>	<b>11:41:15</b>	<b>Mi-Course</b>
D1	Prise d'eau Eglise	69,700	65,300	11:47:14	11:44:33	
<b>LAMENTIN</b>						
N2	Bretelle Bréfort	77,000	58,000	11:58:28	11:55:30	
<b>SAINTE ROSE</b>						
N2	Giratoire de la Boucan	80,300	54,700	12:03:32	12:00:27	
<b>N2</b>	<b>Sainte Rose SDIS</b>	<b>87,600</b>	<b>47,400</b>	<b>12:14:46</b>	<b>12:11:24</b>	<b>Sprint 3</b>
N2	Carrefour Madame	91,800	43,200	12:21:14	12:17:42	
<b>DESHAIES</b>						
N2	Plage de Clugny	95,300	39,700	12:26:37	12:22:57	
N2	Rifflet	99,700	35,300	12:33:23	12:29:33	
N2	Deshaies Stade	103,400	31,600	12:39:05	12:35:06	
N2	Deshaies Mairie	104,100	30,900	12:40:09	12:36:09	
<b>N2</b>	<b>Fredérick Sommet</b>	<b>107,400</b>	<b>27,600</b>	<b>12:45:14</b>	<b>12:41:06</b>	<b>GPM 1</b>
<b>POINTE NOIRE</b>						
<b>N2</b>	<b>Baille-Argent Ecole</b>	<b>115,000</b>	<b>20,000</b>	<b>12:56:55</b>	<b>12:52:30</b>	<b>Ravit. Fermé</b>
	<b>Baille-Argent Sommet</b>	<b>115,500</b>	<b>19,500</b>	<b>12:57:42</b>	<b>12:53:15</b>	<b>GPM 1</b>
N2	Pointe Noire Mairie	119,200	15,800	13:03:23	12:58:48	
N2	Maison du Bois	121,000	14,000	13:06:09	13:01:30	
<b>N2</b>	<b>Carrefour Mahault</b>	<b>125,000</b>	<b>10,000</b>	<b>13:12:18</b>	<b>13:07:30</b>	<b>10 Kms</b>
N2	Malendure Plage	128,000	7,000	13:16:55	13:12:00	
<b>BOUILLANTE</b>						
<b>N2</b>	<b>Pigeon Station</b>	<b>130,000</b>	<b>5,000</b>	<b>13:20:00</b>	<b>13:15:00</b>	<b>5kms</b>
N2	Pigeon La Poste	131,000	4,000	13:21:32	13:16:30	
<b>N2</b>	<b>Loquet</b>	<b>132,000</b>	<b>3,000</b>	<b>13:23:05</b>	<b>13:18:00</b>	<b>3 Kms</b>
<b>N2</b>	<b>Pigeon Sommet</b>	<b>132,500</b>	<b>2,500</b>	<b>13:23:51</b>	<b>13:18:45</b>	<b>GPM 3</b>
N2	Carrefour Courbaril	133,000	2,000	13:24:37	13:19:30	
<b>N2</b>	<b>Pointe Marsolle</b>	<b>134,000</b>	<b>1,000</b>	<b>13:26:09</b>	<b>13:21:00</b>	<b>1 km</b>
<b>N2</b>	<b>Arrivée Bouillante Stade</b>	<b>135,000</b>	<b>0,000</b>	<b>13:27:42</b>	<b>13:22:30</b>	
<b>N2</b>	<b>Arrivée Bouillante Stade</b>	<b>135,000</b>	<b>0,000</b>	<b>13:27:42</b>	<b>13:22:30</b>	<b>⊞ Arrivée</b>

Départ : 10H00

Km 0 : Vieux Habitants Mairie

Emargement : 9h00

Protocole départ : Vieux Habitants Mairie

Contrôle / Réunion : Vieux Habitants Mairie

Déviation des voitures techniques :

Parking voitures techniques :

Parking caravane publicitaire :

Parking voitures officielles :

Repas :

Douches :

Protocole :

Délibération du Jury :

Contrôle Médical :

# 67ème Tour Cycliste International de la Guadeloupe



Kms	H/DEPART
143,300	10:00:00

**Emargement : 09:00:00**  
**Mairie de Bouillante**

mercredi 2 août 2017

Bouillante → Deshaies

5ème Etape, en ligne : 143,300 kms

N° de Route	Itinéraires	Kms Parcours	Kms Restants	Heures de Passage km/H 41	Heures de Passage km/H 42	Observations
	<b>BOUILLANTE</b>					
<b>N2</b>	<b>Départ : Bouillante Stade</b>	<b>0,000</b>	<b>143,300</b>	<b>10:00:00</b>	<b>10:00:00</b>	<b>Départ Réel</b>
	<b>VIEUX HABITANTS</b>					
N2	Marigot Stade	7,000	136,300	10:10:15	10:10:00	
<b>N2</b>	<b>Vieux Habitants Mairie</b>	<b>11,300</b>	<b>132,000</b>	<b>10:16:32</b>	<b>10:16:09</b>	<b>Sprint 1</b>
	<b>BAILLIF</b>					
N2	Baillif Mairie	19,000	124,300	10:27:48	10:27:09	
	<b>BASSE TERRE</b>					
N1	Giratoie des Cheveaux	24,300	119,000	10:35:34	10:34:43	
D6	Bretelle Rivière Sens	24,600	118,700	10:36:00	10:35:09	
	<b>VIEUX FORT</b>					
D6	Vieux Fort Mairie	30,400	112,900	10:44:29	10:43:26	
	<b>TROIS RIVIERES</b>					
D6	Carrefour Grande Anse	38,000	105,300	10:55:37	10:54:17	
D6	Trois Rivières Bourg	39,400	103,900	10:57:40	10:56:17	
N1	Carrefour Sapotille	42,100	101,200	11:01:37	11:00:09	
	<b>CAPESTERRE</b>					
N1	Banancier Ecole	46,300	97,000	11:07:45	11:06:09	
N1	Ciratoire de Bois Debout	49,000	94,300	11:11:42	11:10:00	
<b>N1</b>	<b>Capesterre Nouvelle Route</b>	<b>50,000</b>	<b>93,300</b>	<b>11:13:10</b>	<b>11:11:26</b>	<b>Ravit Ouvert</b>
N1	Giratoire de la kassaverie	53,500	89,800	11:18:18	11:16:26	
<b>N1</b>	<b>Carangaise Restaurant</b>	<b>58,600</b>	<b>84,700</b>	<b>11:25:45</b>	<b>11:23:43</b>	<b>Sprint 2</b>
	<b>GOYAVE</b>					
D33	Christophe Ecole	60,800	82,500	11:28:59	11:26:51	
D33	Goyave Bourg	63,800	79,500	11:33:22	11:31:09	
N1	Carrefour la Rose	66,000	77,300	11:36:35	11:34:17	
	<b>PETIT BOURG</b>					
N1	Giratoire de Montébelllo	69,000	74,300	11:40:59	11:38:34	
<b>N2001</b>	<b>Petit Bourg Mairie</b>	<b>71,600</b>	<b>71,700</b>	<b>11:44:47</b>	<b>11:42:17</b>	<b>Mi-Course</b>
N1	Basse Lézarde	74,300	69,000	11:48:44	11:46:09	
<b>N1</b>	<b>Arnouville TDF</b>	<b>76,700</b>	<b>66,600</b>	<b>11:52:15</b>	<b>11:49:34</b>	<b>Sprint 3</b>
	<b>BAIE MAHAULT</b>					
N1	Destrellan	80,400	62,900	11:57:40	11:54:51	
N1	Pont de la Gabarre	84,100	59,200	12:03:04	12:00:09	
	<b>ABYMES</b>					
N1	Pont de Chauvel	87,800	55,500	12:08:29	12:05:26	
	<b>GOSIER</b>					
N4	Pont de Poucet	91,800	51,500	12:14:20	12:11:09	
N4	Carrefour Grande Ravine	94,600	48,700	12:18:26	12:15:09	
D103	Carrefour Tombeau	96,100	47,200	12:20:38	12:17:17	
D103	Cocoyer Ecole	97,800	45,500	12:23:07	12:19:43	
	<b>ABYMES</b>					
D103	Besson Poste EDF	101,600	41,700	12:28:41	12:25:09	
N1	Bretelle Chauvel	103,000	40,300	12:30:44	12:27:09	
	<b>BAIE MAHAULT</b>					
N1	Pont de la Gabare	106,700	36,600	12:36:09	12:32:26	
N1	Destrellan	110,300	33,000	12:41:25	12:37:34	
N2	Giratoire de Wonche	114,200	29,100	12:47:07	12:43:09	
	<b>LAMENTIN</b>					
N2	Pont de Bréfort	117,000	26,300	12:51:13	12:47:09	
	<b>SAINTE ROSE</b>					
N2	Pont de la Boucan	120,300	23,000	12:56:03	12:51:51	
<b>N2</b>	<b>Les Galbas</b>	<b>123,300</b>	<b>20,000</b>	<b>13:00:26</b>	<b>12:56:09</b>	<b>Ravit Fem</b>
N2	Sainte-Rose SDIS	127,700	15,600	13:06:53	13:02:26	
<b>N2</b>	<b>Carrefour Madame</b>	<b>133,300</b>	<b>10,000</b>	<b>13:15:04</b>	<b>13:10:26</b>	<b>10 kms</b>
	<b>DESHAIES</b>					
N2	Plage de Clugny	135,000	8,300	13:17:34	13:12:51	
<b>N2</b>	<b>Bas vent</b>	<b>138,300</b>	<b>5,000</b>	<b>13:22:23</b>	<b>13:17:34</b>	<b>5 kms</b>
N2	La Perle	139,300	4,000	13:23:51	13:19:00	
<b>N2</b>	<b>Morne Deville</b>	<b>140,300</b>	<b>3,000</b>	<b>13:25:19</b>	<b>13:20:26</b>	<b>3 kms</b>
N2	Morne Gadet	141,300	2,000	13:26:47	13:21:51	
<b>N2</b>	<b>Ziotte</b>	<b>142,300</b>	<b>1,000</b>	<b>13:28:15</b>	<b>13:23:17</b>	<b>1 km</b>

N2	ARRIVEE Deshaies Stade	143,300	0,000	13:29:42	13:24:43	
N2	ARRIVEE Deshaies Stade	143,300	0,000	13:29:42	13:24:43	

<u>Départ</u> : 10H00 <u>Km 0</u> : Bouillante Stade <u>Emargement</u> : Mairie <u>Protocole départ</u> : Mairie de BOUILLANTE <u>Contrôle / Réunion</u> : Mairie	<u>Déviati</u> on des voitures techniques : <u>Parking</u> voitures techniques : <u>Parking</u> caravane publicitaire : <u>Parking</u> voitures officielles : <u>Repas</u> : <u>Douches</u> : <u>Protocole</u> : <u>Délibération</u> du Jury : <u>Contrôle</u> Médical :
---	--

# 67ème Tour Cycliste International de la Guadeloupe



Kms	H/DEPART
150,000	10:00:00

**Emargement : 09:00:00**  
Mairie

jeudi 3 août 2017

Deshaies → Sainte Anne

6ème Etape, en ligne : 150,000 kms

N° de Route	Itinéraires	Kms Parcours	Kms Restants	Heures de Passage km/H 41	Heures de Passage km/H 43	Observations
	<b>DESHAIES</b>					
	<b>Départ : Deshaies Bourq</b>	<b>0,000</b>	<b>150,000</b>	<b>10:00:00</b>	<b>10:00:00</b>	<b>Départ Réel</b>
N2	Plage de Clugny	9,000	141,000	10:13:10	10:12:33	
	<b>SAINTE ROSE</b>					
N2	Carrefour Madame	12,100	137,900	10:17:42	10:16:53	
<b>N2</b>	<b>Sainte Rose SDIS</b>	<b>16,400</b>	<b>133,600</b>	<b>10:24:00</b>	<b>10:22:53</b>	<b>Sprint 1</b>
N2	Giratoire de la Boucan	23,800	126,200	10:34:50	10:33:13	
	<b>LAMENTIN</b>					
N2	Pont de Bréfort	27,000	123,000	10:39:31	10:37:40	
	<b>BAIE-MAHAULT</b>					
N2	Giratoire de Wonche	29,800	120,200	10:43:37	10:41:35	
<b>N1</b>	Destrellan	34,100	115,900	10:49:54	10:47:35	
N1	Pont de la Gabarre	37,400	112,600	10:54:44	10:52:11	
	<b>ABYMES</b>					
N2	Baimbridge Lycée	40,500	109,500	10:59:16	10:56:31	
<b>N1</b>	<b>Petit Perou C/A</b>	<b>41,800</b>	<b>108,200</b>	<b>11:01:10</b>	<b>10:58:20</b>	<b>Sprint 2</b>
N5	Giratoire de Perrin	44,500	105,500	11:05:07	11:02:06	
	<b>MORNE A L'EAU</b>					
N5	Giratoire Berlette	48,300	101,700	11:10:41	11:07:24	
N5	Giratoire de Bosredon	49,300	100,700	11:12:09	11:08:47	
	<b>Bosrédon</b>	<b>50,000</b>	<b>100,000</b>	<b>11:13:10</b>	<b>11:09:46</b>	<b>Ravit, Ouvert</b>
N5	Giratoire de Morne à l'eau	52,700	97,300	11:17:07	11:13:32	
N6	Richeval Lycée	54,400	95,600	11:19:37	11:15:54	
	<b>PETIT CANAL</b>					
N6	Carrefour Balin	57,500	92,500	11:24:09	11:20:14	
N6	Petit Canal Stade	62,000	88,000	11:30:44	11:26:31	
	<b>PORT LOUIS</b>					
N6	Pont de Gaschet	66,000	84,000	11:36:35	11:32:06	
N6	Port Louis Route du Stade	69,500	80,500	11:41:42	11:36:59	
<b>N6</b>	<b>Carrefour Maroc</b>	<b>73,300</b>	<b>76,700</b>	<b>11:47:16</b>	<b>11:42:17</b>	<b>Mi-Course</b>
	<b>ANSE BERTRAND</b>					
N6	Anse Bertrand Stade	76,300	73,700	11:51:40	11:46:28	
N8	Carrefour Beaufond	79,700	70,300	11:56:38	11:51:13	
N1	Carrefour Marie Thérèse	85,000	65,000	12:04:23	11:58:36	
N4	Campêche	88,000	62,000	12:08:47	12:02:47	
	<b>MOULE</b>					
N4	Carrefour Sainte Margueritte	101,000	49,000	12:27:48	12:20:56	
N4	Carrefour La Rosette	103,400	46,600	12:31:19	12:24:17	
N5	Carrefour la Baie	104,300	45,700	12:32:38	12:25:32	
D114	Carrefour l'écluse	106,600	43,400	12:36:00	12:28:45	
D114	Carrefour Champ Grillée	108,700	41,300	12:39:04	12:31:40	
D114	Carrefour Sergent	109,700	40,300	12:40:32	12:33:04	
N5	Giratoire de l'autre Bord	111,400	38,600	12:43:01	12:35:27	
<b>N5</b>	<b>Zévallos Stade</b>	<b>116,300</b>	<b>33,700</b>	<b>12:50:12</b>	<b>12:42:17</b>	<b>Sprint 3</b>
	<b>SAINT FRANCOIS</b>					
N5	Giratoire Pradel	122,500	27,500	12:59:16	12:50:56	
D118	Saint François Rocade	123,300	26,700	13:00:26	12:52:03	
N4	Carrefour Gorot	124,200	25,800	13:01:45	12:53:18	
D101	Bragelogne Ecole	126,300	23,700	13:04:50	12:56:14	
<b>D101</b>	<b>Carrefour Saint Charles</b>	<b>130,000</b>	<b>20,000</b>	<b>13:10:15</b>	<b>13:01:24</b>	<b>Ravit, Fermé</b>
	<b>MOULE</b>					
D117	Carrefour Gardel	132,300	17,700	13:13:37	13:04:36	
	Carrefour Eau Blanche	135,000	15,000	13:17:34	13:08:22	
D115	Boisvin Stade	137,500	12,500	13:21:13	13:11:52	
	<b>SAINTE ANNE</b>					
<b>D115</b>	<b>Carrefour Marly</b>	<b>139,000</b>	<b>11,000</b>	<b>12:26:07</b>	<b>13:13:57</b>	<b>10 kms</b>
D115	Carrefour Cinq Etang	141,200	8,800	13:26:38	13:17:01	
D102	Carrefour Bérard	142,400	7,600	12:38:00	13:18:42	

D102	Douville Ecole	144,500	5,500	13:31:28	13:21:38
D102	Douville Eglise	144,800	5,200	13:31:54	13:22:03

## 67ème Tour Cycliste International de la Guadeloupe



Kms	H/DEPART
150,000	10:00:00

**Emargement : 09:00:00**  
**Mairie**

**jeudi 3 août 2017**

**Deshaies** → **Sainte Anne**

6ème Etape, en ligne : 150,000 kms

N° de Route	Itinéraires	Kms Parcours	Kms Restants	Heures de Passage km/H 41	Heures de Passage km/H 43	Observations
	(Suite) <b>SAINTE ANNE</b>					
<b>D102</b>	<b>Douville Abris Bus</b>	<b>145,000</b>	<b>5,000</b>	<b>13:32:12</b>	<b>13:22:20</b>	<b>5 kms</b>
D102	Poirier Temple	146,000	4,000	13:33:40	13:23:43	
<b>N4</b>	<b>Carrefour Poirier</b>	<b>147,000</b>	<b>3,000</b>	<b>13:35:07</b>	<b>13:25:07</b>	<b>3 kms</b>
N4	Giratoire de Ffrench	148,000	2,000	13:36:35	13:26:31	
<b>N4</b>	<b>Carrefour Montmain</b>	<b>149,000</b>	<b>1,000</b>	<b>13:38:03</b>	<b>13:27:54</b>	<b>1 km</b>
<b>N4</b>	<b>Arrivée Sainte Anne Boulevard IBENE</b>	<b>150,000</b>	<b>0,000</b>	<b>13:39:31</b>	<b>13:29:18</b>	
<b>N4</b>	<b>Arrivée Sainte Anne Boulevard IBENE</b>	<b>150,000</b>	<b>0,000</b>	<b>13:39:31</b>	<b>13:29:18</b>	<b>Ⓟ Arrivée</b>

Départ : 10H00

Km 0 : Deshaies Bourg

Emargement : 9h00

Protocole départ : DeshaiesMairie

Contrôle / Réunion : deshaies Mairie

Déviation des voitures techniques :

Parking voitures techniques :

Parking caravane publicitaire :

Parking voitures officielles :

Repas :

Douches :

Protocole :

Délibération du Jury :

Contrôle Médical :

# 67ème Tour Cycliste International de la Guadeloupe



Kms	H/DEPART
158,000	10:00:00

Emargement 09:00:00
Mairie

Vendredi 04 Aout 2017

Sainte Anne → Capesterre

7ème Etape. en ligne : 158.000 kms

N° de Route	Itinéraires	Kms Parcours	Kms Restants	Heures de Passage km/H 41	Heures de Passage km/H 43	Observations
<b>SAINTE ANNE</b>						
	<b>Départ : Sainte Anne</b>	<b>0,000</b>	<b>158,000</b>	<b>10:00:00</b>	<b>10:00:00</b>	<b>Départ Réel</b>
N4	Carrefour Poirier	3,000	155,000	10:04:23	10:04:11	
N5	Douville Eglise	5,200	152,800	10:07:37	10:07:15	
<b>N5</b>	<b>Bel étang Ecole</b>	<b>10,000</b>	<b>148,000</b>	<b>10:14:38</b>	<b>10:13:57</b>	<b>Sprint 1</b>
<b>MOULE</b>						
N5	Carrefour L'écluse	12,000	146,000	10:17:34	10:16:45	
D114	Carrefour la Baie	14,200	143,800	10:20:47	10:19:49	
D114	Carrefour de Sainte Margueritte	20,000	138,000	10:29:16	10:27:54	
<b>ANSE BERTRAND</b>						
D114	Campêche Mahaudière	31,000	127,000	10:45:22	10:43:15	
N5	Carrefour Marie-Thérèse	33,800	124,200	10:49:28	10:47:10	
<b>N5</b>	<b>Fonds Rose Sommet</b>	<b>35,000</b>	<b>123,000</b>	<b>10:51:13</b>	<b>10:48:50</b>	<b>GPM 3</b>
N8	Carrefour Beaufond	39,000	119,000	10:57:04	10:54:25	
N6	Anse Bertrand Stade	41,600	116,400	11:00:53	10:58:03	
<b>PORT LOUIS</b>						
N6	Rodrigue Gendarmerie	48,600	109,400	11:11:07	11:07:49	
N6	Carrefour Barbotteau	49,300	108,700	11:12:09	11:08:47	
N6	<b>Giratoire du Lycée LPO</b>	<b>50,000</b>	<b>108,000</b>	<b>11:13:10</b>	<b>11:09:46</b>	<b>Ravit, Ouvert</b>
N6	Pont de Gaschet	52,300	105,700	11:16:32	11:12:59	
<b>PETIT CANAL</b>						
<b>N6</b>	<b>Petit Canal Stade</b>	<b>56,400</b>	<b>101,600</b>	<b>11:22:32</b>	<b>11:18:42</b>	<b>Sprint 2</b>
N6	Carrefour Maisoncelle	59,500	98,500	11:27:04	11:23:01	
N6	Carrefour Balin	60,800	97,200	11:28:59	11:24:50	
<b>MORNE A L'EAU</b>						
N6	Richeval Lycée	64,100	93,900	11:33:48	11:29:27	
N6	Giratoire de Morne à l'eau	65,500	92,500	11:35:51	11:31:24	
N6	Carrefour Brion	65,800	92,200	11:36:18	11:31:49	
N8	Morne Bois D'INDE	68,200	89,800	11:39:48	11:35:10	
<b>ABYMES</b>						
N8	Carrefour Chazeau	70,300	87,700	11:42:53	11:38:06	
D101	Carrefour Dubisquet	72,400	85,600	11:45:57	11:41:01	
D120	Boricaud Ecole	72,700	85,300	11:46:23	11:41:27	
<b>SAINTE ANNE</b>						
D110	Carrefour Belle Place	75,800	82,200	11:50:56	11:45:46	
D102	Carrefour Grand Fonds	77,000	81,000	11:52:41	11:47:27	
<b>D105</b>	<b>Carrefour Deshauteurs</b>	<b>79,000</b>	<b>79,000</b>	<b>11:55:37</b>	<b>11:50:14</b>	<b>Mi-Course</b>
<b>GOSIER</b>						
D105	Carrefour Moreau	81,600	76,400	11:59:25	11:53:52	
D104	Moreau Sommet	82,300	75,700	12:00:26	11:54:50	
D104	Grand Bois Sommet	84,000	74,000	12:02:56	11:57:13	
D103	Carrefour Tombeau	87,400	70,600	12:07:54	12:01:57	
N4	Carrefour Grande Ravine	88,400	69,600	12:09:22	12:03:21	
N4	Pont de Poucet	91,700	66,300	12:14:12	12:07:57	
<b>ABYMES</b>						
N4	Pont de Chauvel	95,700	62,300	12:20:03	12:13:32	
<b>BAIE MAHAULT</b>						
N1	Pont de La Gabarre	99,400	58,600	12:25:28	12:18:42	
N1	Destrellan	103,200	54,800	12:31:01	12:24:00	
N2	Vélodrome	104,200	53,800	12:32:29	12:25:24	
N4	Giratoire Wonche	107,400	50,600	12:37:10	12:29:52	
<b>LAMENTIN</b>						
<b>D1</b>	<b>Lamentin Stade</b>	<b>109,700</b>	<b>48,300</b>	<b>12:40:32</b>	<b>12:33:04</b>	<b>Sprint 3</b>
D1	Pont de Bréfort	111,000	47,000	12:42:26	12:34:53	
D1	Carrefour la Rosière	113,600	44,400	12:46:15	12:38:31	
RC	Carrefour Montalègre	114,100	43,900	12:46:59	12:39:13	
RC	Castel	116,000	42,000	12:49:45	12:41:52	
N2	Carrefour lamoisse	118,400	39,600	12:53:16	12:45:13	
N2	Pont de Bréfort	121,400	36,600	12:57:40	12:49:24	
N2	Giratoire de Wonche	124,000	34,000	13:01:28	12:53:01	
<b>BAIE MAHAULT</b>						
N2	Vélodrome	126,700	31,300	13:05:25	12:56:47	
N1	Bretelle Bernard	127,200	30,800	13:06:09	12:57:29	

# 67ème Tour Cycliste International de la Guadeloupe



Kms	H/DEPART
158,000	10:00:00

**VENDREDI 05 AOUT 2015**

**vendredi 4 août 2017**

**Sainte Anne** ➔ **Capesterre**

**7ème Etape, en ligne : 158.000 kms**

N° de Route	Itinéraires	Kms Parcours	Kms Restants	Heures de Passage km/H 41	Heures de Passage km/H 43	Observations
	(Suite)					
	<b>PETIT BOURG</b>					
N1	Arnouville TDF	130,000	28,000	13:10:15	13:01:24	
N1	Basse Lézarde	133,500	24,500	13:15:22	13:06:17	
N1	Petit Bourg Nouvelle Route	136,000	22,000	13:19:01	13:09:46	
<b>N1</b>	<b>Giratoire Montébelllo</b>	<b>138,000</b>	<b>20,000</b>	<b>13:21:57</b>	<b>13:12:33</b>	<b>Ravit. Fermé</b>
	<b>GOYAVE</b>					
N1	Carrefour La Rose	140,000	18,000	13:24:53	13:15:21	
N1	Goyave Nouvelle Route	142,000	16,000	13:27:48	13:18:08	
	<b>CAPESTERRE</b>					
<b>N1</b>	<b>Sainte Marie Ecole</b>	<b>148,000</b>	<b>10,000</b>	<b>13:36:35</b>	<b>13:26:31</b>	<b>10 kms</b>
N1	Giratoire de la Kassaverie	150,000	8,000	13:39:31	13:29:18	
<b>N1</b>	<b>Nouvelle route Pont de Marquisat</b>	<b>153,000</b>	<b>5,000</b>	<b>13:43:54</b>	<b>13:33:29</b>	<b>5 kms</b>
N1	Capesterre Nouvelle Route	154,000	4,000	13:45:22	13:34:53	
<b>N1</b>	<b>Giratoire de Routhiers</b>	<b>155,000</b>	<b>3,000</b>	<b>13:46:50</b>	<b>13:36:17</b>	<b>3 kms</b>
	Moulin à Eau	156,000	2,000	13:48:18	13:37:40	
	<b>Carrefour Marquisat</b>	<b>157,000</b>	<b>1,000</b>	<b>13:49:45</b>	<b>13:39:04</b>	<b>1 km</b>
	<b>Arrivée : Capesterre Stade</b>	<b>158,000</b>	<b>0,000</b>	<b>13:51:13</b>	<b>13:40:28</b>	<b>🏁 Arrivée</b>

Départ : 10H00

Km 0 : Sainte Anne Mairie

Emargement : 9h00

Protocole départ : Sainte Anne Mairie

Contrôle / Réunion : Sainte Anne Mairie

Déviation des voitures techniques :

Parking voitures techniques :

Parking caravane publicitaire :

Parking voitures officielles :

Repas :

Douches :

Protocole :

Délibération du Jury :

Contrôle Médical :



# 67ème Tour Cycliste International de la Guadeloupe



Kms	H/DEPART
110,000	9:00:00

Emargement : 08:00:00
Mairie du Gosier

samedi 5 août 2017

Capesterre → Abymes

8ème Etape, 1er tronçon, en ligne : 110,000 Kms

N° de Route	Itinéraires	Kms Parcours	Kms Restants	Heures de Passage km/H 41	Heures de Passage km/H 43	Observations
	<b>CAPESTERRE</b>					
	<b>Départ: Capesterre Mairie</b>	<b>0,000</b>	<b>110,000</b>	<b>9:00:00</b>	<b>9:00:00</b>	<b>Départ Réel</b>
N1	Giratoire de la Kassaverie	1,300	108,700	9:01:54	9:01:49	
<b>N1</b>	<b>Carangaise Restaurant</b>	<b>6,800</b>	<b>103,200</b>	<b>9:09:57</b>	<b>9:09:29</b>	<b><u>SPRINT 1</u></b>
	<b>GOYAVE</b>					
D33	Goyave Bourg	12,000	98,000	9:17:34	9:16:45	
N1	Carrefour la Rose	14,000	96,000	9:20:29	9:19:32	
	<b>PETIT BOURG</b>					
N1	Giratoire de Montebello	17,100	92,900	9:25:01	9:23:52	
N1	Petit Bourg Nouvelle Route	20,000	90,000	9:29:16	9:27:54	
N1	Arnouville TDF	24,400	85,600	9:35:42	9:34:03	
	<b>BAIE MAHAULT</b>					
N1	Destrellan	28,300	81,700	9:41:25	9:39:29	
N1	Pont de la Gabare	31,700	78,300	9:46:23	9:44:14	
	<b>ABYMES</b>					
D129	Baimbridge Lycée	34,700	75,300	9:50:47	9:48:25	
D108	Giratoire de Petit Pérou	36,600	73,400	9:53:34	9:51:04	
N5	Giratoire de Perrin	38,800	71,200	9:56:47	9:54:08	
D106	Gaoza	41,000	69,000	10:00:00	9:57:13	
	<b>MORNE A L'EAU</b>					
D107	Carrefour Vieux Bourg	46,300	63,700	10:07:45	10:04:36	
	<b>Carrefour Sauvia</b>	<b>50,000</b>	<b>60,000</b>	<b>10:13:10</b>	<b>10:09:46</b>	<b><u>Ravit. Ouvert</u></b>
N5	Carrefour Marieulle	51,500	58,500	10:15:22	10:11:52	
N5	Carrefour Sallette	52,400	57,600	10:16:41	10:13:07	
<b>D108</b>	<b>Morne Bois D'Inde</b>	<b>55,000</b>	<b>55,000</b>	<b>10:20:29</b>	<b>10:16:45</b>	<b><u>Mi-Course</u></b>
	<b>ABYMES</b>					
D101	Carrefour Chazeau	56,600	53,400	10:22:50	10:18:59	
D126	Quatre Chemins	61,700	48,300	10:30:18	10:26:06	
<b>D126</b>	<b>Abymes Abris des Voyageurs</b>	<b>63,500</b>	<b>46,500</b>	<b>10:32:56</b>	<b>10:28:36</b>	<b><u>SPRINT 2</u></b>
<b>D126</b>	<b>Carrefour Providence</b>	<b>64,000</b>	<b>46,000</b>	<b>10:33:40</b>	<b>10:29:18</b>	
D102	Carrefour Caraque	66,000	44,000	10:36:35	10:32:06	
D126	Boisvin Ecole	67,500	42,500	10:38:47	10:34:11	
D102	Carrefour Bouliqui	71,600	38,400	10:44:47	10:39:54	
	<b>SAINTE ANNE</b>					
<b>D102</b>	<b>Masselas Sommet</b>	<b>74,000</b>	<b>36,000</b>	<b>10:48:18</b>	<b>10:43:15</b>	<b><u>GPM 3</u></b>
D102	Carrefour Belle Place	74,500	35,500	10:49:01	10:43:57	
	<b>ABYMES</b>					
D110	Boricaud Ecole	78,000	32,000	10:54:09	10:48:50	
D101	Carrefour Chazeau	80,000	30,000	10:57:04	10:51:38	
D126	Quatre Chemins	85,100	24,900	11:04:32	10:58:45	
D126	Abymes Abris des Voyageurs	87,000	23,000	11:07:19	11:01:24	
D102	Carrefour Providence	87,200	22,800	11:07:37	11:01:40	
D102	Carrefour Caraque	89,000	21,000	11:10:15	11:04:11	
<b>D102</b>	<b>Boisvin Ecole</b>	<b>90,000</b>	<b>20,000</b>	<b>11:11:42</b>	<b>11:05:35</b>	<b><u>Ravit. fermé</u></b>
	<b>SAINTE ANNE</b>					
<b>D102</b>	<b>Masselas Sommet</b>	<b>97,500</b>	<b>12,500</b>	<b>11:22:41</b>	<b>11:16:03</b>	<b><u>GPM 3</u></b>
	<b>ABYMES</b>					
<b>D110</b>	<b>Boricaud Ecole</b>	<b>100,000</b>	<b>10,000</b>	<b>11:26:20</b>	<b>11:19:32</b>	<b><u>10 kms</u></b>
<b>D101</b>	<b>Chazeau</b>	<b>103,400</b>	<b>5,000</b>	<b>11:31:19</b>	<b>11:24:17</b>	<b><u>5 Kms</u></b>
<b>D101</b>	<b>Route de Chazeau</b>	<b>105,000</b>	5,000	11:33:40	11:26:31	
D101	Chazeau Maison du Quartier	106,000	4,000	11:35:07	11:27:54	
<b>D101</b>	<b>Carrefour Doubs</b>	<b>107,000</b>	<b>3,000</b>	<b>11:36:35</b>	<b>11:29:18</b>	<b><u>3 kms</u></b>
D101	Tamarin	108,000	2,000	11:38:03	11:30:42	
<b>D101</b>	<b>Carrefour Desravinières</b>	<b>109,000</b>	<b>1,000</b>	<b>11:39:31</b>	<b>11:32:06</b>	<b><u>1 km</u></b>
<b>D101</b>	<b>Arrivée Abymes Abris des Voyageurs</b>	<b>110,000</b>	<b>0,000</b>	<b>11:40:59</b>	<b>11:33:29</b>	
<b>D101</b>	<b>Arrivée Abymes Abris des Voyageurs</b>	<b>110,000</b>	<b>0,000</b>	<b>11:40:59</b>	<b>11:33:29</b>	<b><u>Arrivée</u></b>

Départ : 09H00

Km 0 : Capesterre Mairie

Emargement : 14h00

Protocole départ : Capesterre Mairie

Contrôle / Réunion : Capesterre Mairie

Déviation des voitures techniques :

Parking voitures techniques :

Parking caravane publicitaire :

Parking voitures officielles :

Repas :

Douches :

Protocole :

Délibération du Jury :

Contrôle Médical :

# 67ème Tour Cycliste International de la Guadeloupe



Km	H/Départ
21,000	15:00:00

Emargement : 14:00:00 Boisvin Ecole
--

Départ de 2' en 2'
--------------------

samedi 5 août 2017

Abymes → Abymes

**8ème Etape 2ème tronçon, CLM Individuel : 21,000 kms**

N° de Route	Itinéraires	Kms Parcours	Kms Restants	Heures de Passage km/H 41	Heures de Passage km/H 43	Observations
<b>ABYMES</b>						
<b>D102</b>	<b>DEPART: Boisvin Ecole</b>	<b>0,000</b>	<b>21,000</b>	<b>15:00:00</b>	<b>15:00:00</b>	<b>Départ Réel</b>
D102	Carrefour Caraque	2,000	19,000	15:02:56	15:02:47	
RC	Caraque Ecole	3,000	18,000	15:04:23	15:04:11	
<b>D103</b>	<b>Carrefour Bois Rose</b>	<b>5,000</b>	<b>16,000</b>	<b>15:07:19</b>	<b>15:06:59</b>	
D103	Carrefour Besson	7,600	13,400	15:11:07	15:10:36	
D103	Carrefour Chauvel	8,500	12,500	15:12:26	15:11:52	
<b>N5</b>	<b>Giratoire de Delgrès</b>	<b>10,000</b>	<b>11,000</b>	<b>15:14:38</b>	<b>15:13:57</b>	
N5	Giratoire de Dugazon Bourgogne	11,800	9,200	15:17:16	15:16:28	
N5	Giratoire de Périn	13,600	7,400	15:19:54	15:18:59	
<b>N5</b>	<b>Nouvelle Route</b>	<b>15,000</b>	<b>6,000</b>	<b>15:21:57</b>	<b>15:20:56</b>	
<b>MORNE A L'EAU</b>						
<b>N5</b>	<b>Giratoire de Berlette</b>	<b>16,000</b>	<b>5,000</b>	<b>15:23:25</b>	<b>15:22:20</b>	<b>5 kms</b>
<b>ABYMES</b>						
D126	Carrefour Caduc	17,000	4,000	15:24:53	15:23:43	
<b>D126</b>	<b>Pointe d'or Stade</b>	<b>18,000</b>	<b>3,000</b>	<b>15:26:20</b>	<b>15:25:07</b>	<b>3 kms</b>
D126	Quatre Chemins	19,000	2,000	15:27:48	15:26:31	
<b>D126</b>	<b>Boiripeaux Stade</b>	<b>20,000</b>	<b>1,000</b>	<b>15:29:16</b>	<b>15:27:54</b>	<b>1 km</b>
<b>D126</b>	<b>Arrivée : Abymes Abris des Voyageurs</b>	<b>21,000</b>	<b>0,000</b>	<b>15:30:44</b>	<b>15:29:18</b>	
	<b>Arrivée: Abymes Abris des Voyageurs</b>	<b>21,000</b>	<b>0,000</b>	<b>15:30:44</b>	<b>15:29:18</b>	<b>⌚ Arrivée</b>
	<b>Départ Dernier Coureur</b>					
	<b>Arrivée Dernier Coureur</b>			<b>17:30:00</b>		

Départ : 15H00

Km 0 : Ecole de Boisvin

Emargement : 14h00

Protocole départ : Ecole de Boisvin

Contrôle / Réunion : Ecole de Boisvin

Déviations des voitures techniques :

Parking voitures techniques :

Parking caravane publicitaire :

Parking voitures officielles :

Repas :

Douches :

Protocole :

Délibération du Jury :

Contrôle Médical :

# 67ème Tour Cycliste International de la Guadeloupe



Kms	H/DEPART
126,400	13:00:00

Dimanche 06 Aout 2017

Abymes → Baie Mahault

Emargement : 12:00:00  
Esplanade Mairie des Abymes

9ème Etape, en ligne : 126,400 kms

N° de Route	Itinéraires	Kms Parcours	Kms Restants	Heures de Passage km/H 42	Heures de Passage km/H 43	Observations
	<b>ABYMES</b>					
	<b>Départ Réel : Abymes Mairie</b>	<b>0,000</b>	<b>126,400</b>	<b>13:00:00</b>	<b>13:00:00</b>	<b>Départ Réel</b>
D126	Quatre Chemins	1,400	125,000	13:02:00	13:01:57	
D101	Carrefour Doubs	3,700	122,700	13:05:17	13:05:10	
D102	Beau Soleil	5,000	121,400	13:07:09	13:06:59	
D102	Carrefour Boisvin	7,000	119,400	13:10:00	13:09:46	
D102	Carrefour Caraque	9,000	117,400	13:12:51	13:12:33	
D103	Carrefour Bois de Rose	12,300	114,100	13:17:34	13:17:10	
	<b>GOSIER</b>					
RC	Route de Mathurin	14,100	112,300	13:20:09	13:19:40	
N4	Bretelle de Poucet	15,500	110,900	13:22:09	13:21:38	
N4	Pont de Poucet	20,000	106,400	13:28:34	13:27:54	
	<b>BAIE MAHAULT</b>					
N1	Pont de la Gabarre	23,100	103,300	13:33:00	13:32:14	
ND32	Bretelle la jaille	25,400	101,000	13:36:17	13:35:27	
N10	Giratoire de Fond Sarail	26,200	100,200	13:37:26	13:36:33	
RC	Lycée Charles Coeffrin	27,700	98,700	13:39:34	13:38:39	
<b>N2002</b>	<b>Baie Mahault Stade</b>	<b>29,300</b>	<b>97,100</b>	<b>13:41:51</b>	<b>13:40:53</b>	<b>Sprint 1</b>
N202	Giratoire de Belcourt	30,700	95,700	13:43:51	13:42:50	
D2	Carrefour de la Retraite	34,600	91,800	13:49:26	13:48:17	
	<b>PETIT BOURG</b>					
D2	Daubin Ecole	37,100	89,300	13:53:00	13:51:46	
D23	Giratoire de Trinité	38,000	88,400	13:54:17	13:53:01	
N1	Arnouville TDF	39,400	87,000	13:56:17	13:54:59	
	<b>BAIE MAHAULT</b>					
N1	Bretelle de Mondong	41,100	85,300	13:58:43	13:57:21	
N10	Giratoire de Mondong	41,700	84,700	13:59:34	13:58:11	
N10	Giratoire de Houëlbourg	43,000	83,400	14:01:26	14:00:00	
N10	Giratoire de la Jaille	44,800	81,600	14:04:00	14:02:31	
N10	Giratoire de Fond Sarail	45,500	80,900	14:05:00	14:03:29	
RC	Lycée Charles Coeffrin	47,100	79,300	14:07:17	14:05:43	
<b>N2002</b>	<b>Baie Mahault Stade 1er Tour</b>	<b>48,700</b>	<b>77,700</b>	<b>14:09:34</b>	<b>14:07:57</b>	<b>Sprint 2</b>
<b>N202</b>	<b>Giratoire de Belcourt</b>	<b>50,100</b>	<b>76,300</b>	<b>14:11:34</b>	<b>14:09:54</b>	<b>Ravit, Ouvert</b>
D2	Carrefour de la Retraite	54,000	72,400	14:17:09	14:15:21	
	<b>PETIT BOURG</b>					
D2	Daubin Ecole	56,500	69,900	14:20:43	14:18:50	
D23	Giratoire de Trinité	57,300	69,100	14:21:51	14:19:57	
N1	<b>Arnouville TDF</b>	58,800	67,600	14:24:00	14:22:03	
	<b>BAIE MAHAULT</b>					
N1	Bretelle Mondong	60,500	65,900	14:26:26	14:24:25	
N10	Giratoire de Mondong	61,100	65,300	14:27:17	14:25:15	
N10	Giratoire de Houëlbourg	62,400	64,000	14:29:09	14:27:04	
<b>N10</b>	<b>Giratoire de la Jaille</b>	<b>63,200</b>	<b>63,200</b>	<b>14:30:17</b>	<b>14:28:11</b>	<b>Mi-Course</b>
N10	Giratoire de Fond Sarail	65,000	61,400	14:32:51	14:30:42	
RC	Lycée Charles Coeffrin	66,400	60,000	14:34:51	14:32:39	
<b>N2002</b>	<b>Baie Mahault Stade 2ème Tours</b>	<b>68,100</b>	<b>58,300</b>	<b>14:37:17</b>	<b>14:35:01</b>	<b>Sprint 3</b>
N2002	Giratoire de Belcourt	69,500	56,900	14:39:17	14:36:59	
D2	Carrefour de la Retraite	73,400	53,000	14:44:51	14:42:25	
	<b>PETIT BOURG</b>					
D2	Daubin Ecole	76,000	50,400	14:48:34	14:46:03	
D23	Giratoire de Trinité	76,600	49,800	14:49:26	14:46:53	
N1	Arnouville TDF	78,200	48,200	14:51:43	14:49:07	
	<b>BAIE MAHAULT</b>					
N1	Bretelle de Mondong	80,000	46,400	14:54:17	14:51:38	
N10	Giratoire de Mondong	80,500	45,900	14:55:00	14:52:20	
N10	Giratoire de Houëlbourg	81,800	44,600	14:56:51	14:54:08	
N10	Giratoire de la Jaille	83,500	42,900	14:59:17	14:56:31	
N10	Giratoire de Fond Sarail	84,300	42,100	15:00:26	14:57:38	
RC	Lycée Charles Coeffrin	85,700	40,700	15:02:26	14:59:35	

N2002	Baie Mahault Stade 3 ème Tours	87,500	38,900	15:05:00	15:02:06	
N2002	Baie Mahault Stade 4 ème Tours	106,400	20,000	15:32:00	15:28:28	Ravit. Fermé
N2002	Giratoire de Belcourt	108,200	18,200	15:34:34	15:30:59	
D2	Carrefour de la Retraite	113,000	13,400	15:41:26	15:37:40	

## 67ème Tour Cycliste International de la Guadeloupe



Kms	H/DEPART
126,400	13:00:00

**Dimanche 06 Aout 2017**

**Abymes → Baie Mahault**

**Emargement : 12:00:00**  
**Esplanade Mairie des Abymes**

**9ème Etape, en ligne : 126,400 kms**

N° de Route	Itinéraires	Kms Parcours	Kms Restants	Heures de Passage km/H 42	Heures de Passage km/H 43	Observations
	<b>(SUITE)</b>					
	<b>PETIT BOURG</b>					
D2	<b>Arnouville TDF</b>	<b>116,400</b>	<b>10,000</b>	<b>15:46:17</b>	<b>15:42:25</b>	<b><u>10 kms</u></b>
N1	Bretelle de Mondong	118,700	7,700	15:49:34	15:45:38	
	<b>BAIE MAHAULT</b>					
N1	<b>Voie Verte</b>	<b>121,400</b>	<b>5,000</b>	<b>15:53:26</b>	<b>15:49:24</b>	<b><u>5 kms</u></b>
N10	Giratoire de la Jaille	122,400	4,000	15:54:51	15:50:47	
N10	<b>Giratoire de Fond Sarail</b>	<b>123,400</b>	<b>3,000</b>	<b>15:56:17</b>	<b>15:52:11</b>	<b><u>3 kms</u></b>
RC	Fond Sarail Réfectoire	124,400	2,000	15:57:43	15:53:35	
RC	<b>Trioncelle</b>	<b>125,400</b>	<b>1,000</b>	<b>15:59:09</b>	<b>15:54:59</b>	<b><u>1 km</u></b>
N2002	<b>Arrivée Baie Mahaut Stade</b>	<b>126,400</b>	<b>0,000</b>	<b>16:00:34</b>	<b>15:56:22</b>	
N2002	<b>Arrivée Baie Mahaut Stade</b>	<b>126,400</b>	<b>0,000</b>	<b>16:00:34</b>	<b>15:56:22</b>	<b>📍 Arrivée</b>

Départ : 13H00

Km 0 : Abymes Mairie

Emargement : 12h00

Protocole départ : Esplanade Mairie des ABYMES

Contrôle / Réunion : Mairie des ABYMES

Déviations des voitures techniques :

Parking voitures techniques :

Parking caravane publicitaire :

Parking voitures officielles :

Repas :

Douches :

Protocole :

Délibération du Jury :

Contrôle Médical :





