

67ème Tour Cycliste International de la Guadeloupe



Kms	H/DEPART
2,100	15:30:00

vendredi 28 juillet 2017

POINTE A PITRE → POINTE A PITRE

EMARGEMENT : 15:00:00
Giratoire Peugeot Auto Gpe

Prologue Ind : 2,100 kms

N° de Route	Itinéraires	Kms Parcours	Kms Restants	Heures de Passage km/H	Heures de Passage km/H	Observations
	Départ : (1er coureur) - 15 h 30			42	56	
	<u>Peugeot Auto Guadeloupe</u>	0,000	2,100	15:30:00	15:30:00	
	Carrefour B/Gerty Archimede	1,000	1,100	15:31:26	15:31:04	
	Port de Pêche	1,500	0,600	15:32:09	15:31:36	
	<u>Arrivée face à La Gare Routière</u>	2,100	0,000	15:33:00	15:32:15	
	Départ : Dernier coureur			17:47:00	17:47:00	
	Arrivée : Dernier coureur			17:50:00	17:49:15	⌚ Arrivée

1er départ : 15H30

De : 1 en 1

Départ dernier coureur : 18H30

Distance : 2,1 Km

Emargement : Giratoire peugeot Auto Guadeloupe

Protocole : Gare routière

Délibération du jury : Comité Régional

67ème Tour Cycliste International de la Guadeloupe



Kms	H/DEPART
167,000	10:00:00

samedi 29 juillet 2017

Pointe à Pitre → Lamentin

EMARGEMENT : 09:00:00
Hôtel de ville

1ère Etape, en ligne : 167,000 kms

N° de Route	Itinéraires	Kms Parcours	Kms Restants	Heures de Passage km/H 41	Heures de Passage km/H 43	Observations
POINTE A PITRE						
Départ fictif: Mairie Pointe à Pitre						
Giratoire Miquel						
D126	Départ Réel: Peugeot Auto Guadeloupe	0,000	167,000	10:00:00	10:00:00	Départ Réel
N1	Giratoire de Grand Camp	0,600	166,400	10:00:53	10:00:50	
N1	Pont Hibiscus	2,200	164,800	10:03:13	10:03:04	
GOSIER						
N4	Echangeur de Poucet	7,600	159,400	10:11:07	10:10:36	
N4	Carrefour de Grande Ravine	10,600	156,400	10:15:31	10:14:47	
N4	Saint Félix Stade	13,400	153,600	10:19:37	10:18:42	
N4	Salines Sommet	15,300	151,700	10:22:23	10:21:21	GPM 3
N4	Petit Havre	20,000	147,000	10:29:16	10:27:54	
SAINTE ANNE						
N4	Sainte Anne Cimetière	22,600	144,400	10:33:04	10:31:32	SPRINT 1
N4	Carrefour Poirier	25,700	141,300	10:37:37	10:35:52	
N4	Poirier Lycée	26,500	140,500	10:38:47	10:36:59	
N4	Blonval Stade	32,200	134,800	10:47:07	10:44:56	
SAINT FRANCOIS						
N4	Carrefour de Gorot	36,000	131,000	10:52:41	10:50:14	
D118	Saint François Rcade	36,800	130,200	10:53:51	10:51:21	
N5	Giratoire de Pradel	37,200	129,800	10:54:26	10:51:54	
LE MOULE						
N5	Maison Coloniale Zevallos	45,600	121,400	11:06:44	11:03:38	SPRINT 2
N5	Giratoire de L'autre de Bord	50,000	117,000	11:13:10	11:09:46	Rav. Ouvert
N5	Pont de l'Autre Bord	51,300	115,700	11:15:04	11:11:35	
D115	Carrefour de Sergent	52,000	115,000	11:16:06	11:12:33	
D114	Carrefour Champ Grillé	53,100	113,900	11:17:42	11:14:06	
D114	Carrefour de l'Ecluse	55,000	112,000	11:20:29	11:16:45	
N5	Carrefour de la Baie	57,400	109,600	11:24:00	11:20:06	
N5	Carrefour la Rosette	58,300	108,700	11:25:19	11:21:21	
D123	Carrefour Sainte Marguerite	60,700	106,300	11:28:50	11:24:42	
ANSE BERTRAND						
D120	Gros Cap La Poste	68,400	98,600	11:40:06	11:35:27	
D120	Campêche	74,000	93,000	11:48:18	11:43:15	
D120	Carrefour Marie-Thérèse	76,700	90,300	11:52:15	11:47:01	
D122	Fonds Rose Sommet	78,100	88,900	11:54:18	11:48:59	GPM 3
D122	Carrefour Beaufond	81,900	85,100	11:59:51	11:54:17	
N6	Anse Bertrand Mairie	83,500	83,500	12:02:12	11:56:31	Mi-Course
PORT LOUIS						
N6	Port-Louis Stade	92,300	74,700	12:15:04	12:08:47	
PETIT CANAL						
N6	Petit Canal Stade	97,000	70,000	12:21:57	12:15:21	
MORNE A L'EAU						
RN6	Richeval Lycée	107,700	59,300	12:37:37	12:30:17	SPRINT 3
N5	Giratoire du Cimetière	109,200	57,800	12:39:48	12:32:22	
N5	Blanchet Eglise	114,500	52,500	12:47:34	12:39:46	
LE MOULE						
N5	Carrefour La Croix	116,600	50,400	12:50:38	12:42:42	
N5	Carrefour La Rosette	118,700	48,300	12:53:42	12:45:38	
N5	Carrefour la Baie	120,000	47,000	12:55:37	12:47:27	
D114	Carrefour l'écluse	122,300	44,700	12:58:59	12:50:39	
SAINTE ANNE						
D102	Douville Eglise	134,000	33,000	13:16:06	13:06:59	
N4	Carrefour Poirier	136,000	31,000	13:19:01	13:09:46	
N4	Sainte Anne Centre Culturel	139,500	27,500	13:24:09	13:14:39	
GOSIER						
N4	Petit Havre Sommet	144,500	22,500	13:31:28	13:21:38	
N4	Giratoire de Saint Félix	20,000	20,000	13:39:13	13:37:00	Ravit. Fermé
N4	Carrefour de Grande Ravine	150,500	16,500	13:40:15	13:30:00	

67ème Tour Cycliste International de la Guadeloupe



Kms	H/DEPART
167,000	10:00:00

EMARGEMENT : 09:00:00
Hôtel de ville

samedi 29 juillet 2017

Pointe à Pitre → Lamentin

1ère Etape, en ligne : 167.000 kms

N° de Route	Itinéraires	Kms Parcours	Kms Restants	Heures de Passage km/H 41	Heures de Passage km/H 43	Observations
	(SUITE) ABYMES					
N4	Pont de Chauvel	153,600	13,400	13:44:47	13:34:20	
	BAIE MAHAULT					
N1	Pont de La Gabare	157,000	10,000	13:49:45	13:39:04	<u>10 kms</u>
N1	Destrellan	161,100	5,900	13:55:45	13:44:47	
N2	Vélodrome	162,000	5,000	13:57:04	13:46:03	<u>5 kms</u>
N2	Giratoire Budan	163,000	4,000	13:58:32	13:47:27	
N2	Route de Dupuy	164,000	3,000	14:00:00	13:48:50	<u>3 kms</u>
N2	Giratoire de Wonche	164,500	2,500	14:00:44	13:49:32	
	LAMENTIN					
D1	Fonds Mouzine	165,000	2,000	14:01:28	13:50:14	
D1	Pont de Dalciat	166,000	1,000	14:02:56	13:51:38	<u>1 km</u>
D1	Arrivée Lamentin Stade	167,000	0,000	14:04:23	13:53:01	
D1	Arrivée Lamentin Stade	167,000	0,000	14:04:23	13:53:01	Ⓜ Arrivée

Départ : 10H00

Km 0 : Peugeot Auto Guadeloupe

Emargement : 9h00

Protocole : Place de l'Hotel de Ville

Contrôle / Réunion : Hôtel de Ville

Déviation des voitures techniques :

Parking voitures techniques :

Parking caravane publicitaire :

Parking voitures officielles :

Repas :

Douches :

Protocole :

Délibération du Jury :

Contrôle Médical :

67ème Tour Cycliste International de la Guadeloupe



Kms	H/DEPART
100,000	9:00:00

Emargement : 08:00:00
Mairie du Lamentin

Dimanche 30 Juillet 2017

Lamentin → **Gourbeyre**

2ème Etape. 1er tronçon. en ligne : 100.000 kms

N° de Route	Itinéraires	Kms Parcours	Kms Restants	Heures de Passage km/H 41	Heures de Passage km/H 42	Observations
	LAMENTIN					
D1	Départ : Lamentin Mairie	0,000	100,000	9:00:00	9:00:00	Départ Réel
D1	Pont de Bréfort	1,300	98,700	9:01:54	9:01:51	
	MORNE A L'EAU					
D1	La Rosière Ecole	4,000	96,000	9:05:51	9:05:43	
	PETIT BOURG					
D1	Prise d'eau Eglise	8,700	91,300	9:12:44	9:12:26	
D1	Giratoire Barbotteau	9,800	90,200	9:14:20	9:14:00	
D23	Giratoire Trinité	16,300	83,700	9:23:51	9:23:17	
N1	Arnouville TDF	17,800	82,200	9:26:03	9:25:26	Sprint 1
	BAIE MAHAULT					
N1	Destrellan	21,700	78,300	9:31:45	9:31:00	
N1	Pont de la Gabarre	25,100	74,900	9:36:44	9:35:51	
	ABYMES					
N1	Pont de Chauvel	28,800	71,200	9:42:09	9:41:09	
	GOSIER					
N4	Pont de Poucet	32,800	67,200	9:48:00	9:46:51	
N4	Carrefour Grande Ravine	36,000	64,000	9:52:41	9:51:26	
D119	Gosier Mairie	38,100	61,900	9:55:45	9:54:26	
D119	Pont de Poucet	40,500	59,500	9:59:16	9:57:51	
	ABYMES					
N1	Pont de Chauvel	44,400	55,600	10:04:59	10:03:26	
	BAIE MAHAULT					
N1	Pont de la Gabarre	48,200	51,800	10:10:32	10:08:51	Ravit. Ouvert
N1	La Jaille	50,000	50,000	10:13:10	10:11:26	Mi-Course
N1	Destrellan	52,200	47,800	10:16:23	10:14:34	
	PETIT BOURG					
N1	Arnouville TDF	55,500	44,500	10:21:13	10:19:17	Sprint 2
N1	Basse Lézarde	59,000	41,000	10:26:20	10:24:17	
N1	Giratoire Montébello	62,800	37,200	10:31:54	10:29:43	
	GOYAVE					
N1	Carrefour La Rose	65,800	34,200	10:36:18	10:34:00	
N1	Goyave Nouvelle Route	68,100	31,900	10:39:40	10:37:17	
	CAPESTERRE BELLE EAU					
N1	Sainte Marie Ecole	72,000	28,000	10:45:22	10:42:51	
	Giratoire Kassaverie	77,400	22,600	10:53:16	10:50:34	
N1	Capesterre Nouvelle Route	80,000	20,000	10:57:04	10:54:17	Ravit. Fermé
N1	Giratoire de Bois Debout	81,500	18,500	10:59:16	10:56:26	
N1	Salé Sommet	86,200	13,800	11:06:09	11:03:09	
	TROIS RIVIERES					
N1	Sapotille Sommet	88,400	11,600	11:09:22	11:06:17	GPM 2
D7	Trois Rivières	90,000	10,000	11:11:42	11:08:34	10 KMS
	Carrefour	93,000	7,000	11:16:06	11:12:51	
D7	Clinique la Violette	95,000	5,000	11:19:01	11:15:43	5 kms
	GOURBEYRE					
D7	Soldat	96,000	4,000	11:20:29	11:17:09	
D7	Dolé	97,000	3,000	11:21:57	11:18:34	3 kms
D7	Bellevue	98,000	2,000	11:23:25	11:20:00	
D7	Collège	99,000	1,000	11:24:53	11:21:26	1 km
	Arrivée Gourbeyre Mairie	100,000	0,000	11:26:20	11:22:51	
	Arrivée Gourbeyre Mairie	100,000	0,000	11:26:20	11:22:51	⌚ Arrivée

Départ : 10H00

Km 0 : Lamentin Mairie

Emargement : 9h00

Protocole départ : Lamentin Mairie

Contrôle / Réunion : Lamentin Mairie

Déviations des voitures techniques :

Parking voitures techniques :

Parking caravane publicitaire :

Parking voitures officielles :

Repas :


Douches :

Protocole :

Délibération du Jury :

Contrôle Médical :

67ème Tour Cycliste International de la Guadeloupe



Kms	H/DEPART
7,000	15:00:00

Emargement : 14:00:00
Rivière- Sens

Départ de 2' en 2'

Dimanche 30 Juillet 2017

Gourbeyre → **Saint Claude**

2ème Etape, 2ème tronçon CLM Individuel : 7,000 kms

N° de Route	Itinéraires	Kms Parcours	Kms Restants	Heures de Passage km/H 30	Heures de Passage km/H 33	Observations
GOURBEYRE						
D6	DEPART: Rivières Sens Poste EDF	0,000	7,000	15:00:00	15:00:00	<u>Départ Réel</u>
RC	Pont du Gallion	1,000	6,000	15:02:00	15:01:49	
RC	Giratoire Champ D'Arbaud	2,000	5,000	15:04:00	15:03:38	
SAINT CLAUDE						
RC	Giratoire Desmarais	3,000	4,000	15:06:00	15:05:27	
N3	Carrefour Saint Phy	4,000	3,000	15:08:00	15:07:16	
N3	Montéran	5,000	2,000	15:10:00	15:09:05	
N3	Saint Claude Hôpital Psychiatrique	6,000	1,000	15:12:00	15:10:55	<u>1 km</u>
	Saint Claude Mairie	7,000	0,000	15:14:00	15:12:44	<u>GPM 1</u>
	Arrivée : Saint Claude Mairie	7,000	0,000	15:14:00	15:12:44	⌚ Arrivée
	Départ : Dernier Coureur					
	ARRIVEE : DERNIER COUREUR					⌚ Arrivée

Départ : 15H00

Km 0 : Rivières Sens Poste EDF

Emargement : 14h00

Protocole départ : Mairie

Contrôle / Réunion : Mairie

Déviations des voitures techniques :

Parking voitures techniques :

Parking caravane publicitaire :

Parking voitures officielles :

Repas :


Douches :

Protocole :

Délibération du Jury :

Contrôle Médical :

67ème Tour Cycliste International de la Guadeloupe



Kms	H/DEPART
150,000	10:00:00

Emargement : 09:00:00
Mairie de Gourbeyre


lundi 31 juillet 2017

Gourbeyre → **Vieux Habitants**

3ème Etape, en ligne : 150.000 kms

N° de Route	Itinéraires	Kms Parcours	Kms Restants	Heures de Passage km/H 41	Heures de Passage km/H 43	Observations
	GOURBEYRE					
N1	Départ Gourbeyre Mairie Giratoire de BUT	0,000	150,000	10:00:00	10:00:00	<u>Départ Réel</u>
		0,700	149,300	10:01:01	10:00:59	
	TROIS RIVIERES					
N1	Hermitage Sommet	5,000	145,000	10:07:19	10:06:59	<u>GPM 2</u>
N1	Carrefour Sapotille	9,800	140,200	10:14:20	10:13:40	
	CAPESTERRE					
N1	Giratoire de Bois Debout	17,000	133,000	10:24:53	10:23:43	
N1	Capesterre Nouvelle Route	19,100	130,900	10:27:57	10:26:39	
N1	Giratoire Kasaverie	21,000	129,000	10:30:44	10:29:18	
N1	Carangaise Restaurant	26,300	123,700	10:38:29	10:36:42	<u>Sprint 1</u>
	GOYAVE					
N1	Goyave Nouvelle Route	30,800	119,200	10:45:04	10:42:59	
N1	Carrefour la Rose	32,500	117,500	10:47:34	10:45:21	
	PETIT BOURG					
N1	Giratoire Montebello	35,500	114,500	10:51:57	10:49:32	
N1	Petit Bourg Nouvelle Route	38,000	112,000	10:55:37	10:53:01	
N1	Basse Lézarde	39,200	110,800	10:57:22	10:54:42	
N1	Arnouville TDF	42,800	107,200	11:02:38	10:59:43	<u>Sprint 2</u>
	BAIE MAHAULT					
N1	Destrellan	41,600	108,400	11:00:53	10:58:03	
N1	Pont de la Gabarre	50,000	100,000	11:13:10	11:09:46	<u>Rav, Ouvert</u>
	ABYMES					
N1	Lycée de Baimbridge	53,000	97,000	11:17:34	11:13:57	
N1	Giratoire de Petit Pérou	55,100	94,900	11:20:38	11:16:53	
N5	Giratoire de Perrin	57,200	92,800	11:23:42	11:19:49	
	MORNE A L EAU					
N5	Giratoire de Berlette	61,000	89,000	11:29:16	11:25:07	
N5	Giratoire de Bosrédon	62,000	88,000	11:30:44	11:26:31	
D107	Carrefour Sauvia	63,800	86,200	11:33:22	11:29:01	
D106	Carrefour Vieux Bourq	67,800	82,200	11:39:13	11:34:36	
	ABYMES					
D106	Gaoza	72,600	77,400	11:46:15	11:41:18	<u>Sprint 3</u>
N5	Giratoire de Perrin	74,500	75,500	11:49:01	11:43:57	
N11	Giratoire de Petit Pérou	76,300	73,700	11:51:40	11:46:28	
D129	Giratoire Delgrès	77,500	72,500	11:53:25	11:48:08	<u>Mi-COURSE</u>
N5	Carrefour Sodéqa	78,600	71,400	11:55:01	11:49:40	
D126	Giratoire de Miquel	80,000	70,000	11:57:04	11:51:38	
N2	Giratoire de Grand Camp	81,400	68,600	11:59:07	11:53:35	
	BAIE MAHAULT					
N2	Pont de la Gabarre	82,300	67,700	12:00:26	11:54:50	
N2	Destrellan	86,300	63,700	12:06:18	12:00:25	
	PETIT BOURG					
N1	Arnouville TDF	89,600	60,400	12:11:07	12:05:01	
N1	Petit Bourq Nouvelle Route	95,200	54,800	12:19:19	12:12:50	
N1	Giratoire de Montebello	97,000	53,000	12:21:57	12:15:21	
	GOYAVE					
N1	Goyave Nouvelle Route	101,100	48,900	12:27:57	12:21:04	
	CAPESTERRE					
N1	Sainte Marie Ecole	106,100	43,900	12:35:16	12:28:03	
N1	Giratoire de Kassaverie	111,200	38,800	12:42:44	12:35:10	
N1		114,000	36,000	12:46:50	12:39:04	
N1	Giratoire de Bois Debout	115,500	34,500	12:49:01	12:41:10	
	TROIS RIVIERES					
N1	Salé Sommet	120,400	29,600	12:56:12	12:48:00	
N1	Sapotille Sommet	122,700	27,300	12:59:34	12:51:13	<u>GPM 2</u>
N1	Hermitage Sommet	127,600	22,400	13:06:44	12:58:03	<u>GPM 1</u>
	GOURBEYRE					
N1	Giratoire de Dos d'Ane	131,000	19,000	13:11:42	13:02:47	
N1	Giratoire de But	132,500	17,500	13:13:54	13:04:53	
N1	Blanchet Nouvelle Route	134,700	15,300	13:17:07	13:07:57	
	BASSE TERRE					
N1	Giratoire des Chevaux	137,500	12,500	13:21:13	13:11:52	
N1	Rivière des Pères	140,000	10,000	13:24:53	13:15:21	<u>10 Kms</u>
	BAILLIF					
N2	Baillif Mairie	142,000	8,000	13:27:48	13:18:08	

67ème Tour Cycliste International de la Guadeloupe



Kms	H/DEPART
150,000	10:00:00

Emargement : 09:00:00 Mairie de Gourbeyre
--

lundi 31 juillet 2017

Gourbeyre → Vieux Habitants

3ème Etape. en ligne : 150.000 kms

N° de Route	Itinéraires	Kms Parcours	Kms Restants	Heures de Passage km/H 41	Heures de Passage km/H 43	Observations
	(SUITE) VIEUX HABITANTS					
N2	Toto	145,000	5,000	13:32:12	13:22:20	5 kms
N2	Val de l'Orge	146,000	4,000	13:33:40	13:23:43	
N2	Plage de Rocroy	147,000	3,000	13:35:07	13:25:07	3 kms
N2	Anse Poulain	148,000	2,000	13:36:35	13:26:31	
N2	Carrefour Le Boulevard	149,000	1,000	13:38:03	13:27:54	1 km
N2	Arrivée Vieux Habitants SDIS	150,000	0,000	13:39:31	13:29:18	📌 Arrivée

Départ : 10H00

Km 0 : Gourbeyre Mairie

Emargement : 9H00

Protocole départ : Gourbeyre Mairie

Contrôle / Réunion : Gourbeyre Mairie

Déviation des voitures techniques :

Parking voitures techniques :

Parking caravane publicitaire :

Parking voitures officielles :

Repas :


Douches :

Protocole :

Délibération du Jury :

Contrôle Médical :

67ème Tour Cycliste International de la Guadeloupe



Kms	H/DEPART
135,000	10:00:00

Emargement : 09:00:00 Mairie

mardi 1 août 2017

Vieux Habitants → Bouillante

4ème Etape. en ligne : 135.000 kms

N° de Route	Itinéraires	Kms Parcours	Kms Restants	Heures de Passage km/H 39	Heures de Passage km/H 40	Observations
VIEUX HABITANTS						
N2	Départ : Vieux Habitants Mairie	0,000	135,000	10:00:00	10:00:00	Départ Réel
N2	Marigot	4,100	130,900	10:06:18	10:06:09	
BOUILLANTE						
N2	Thomas	9,000	126,000	10:13:51	10:13:30	
N2	Bouillante Ligne Arrivée	11,000	124,000	10:16:55	10:16:30	Sprint 1
N2	Morne Bouillante	13,400	121,600	10:20:37	10:20:06	
POINTE NOIRE						
N2	Malendure Plage	17,700	117,300	10:27:14	10:26:33	
N2	Carrefour Mahault	21,400	113,600	10:32:55	10:32:06	
PETIT BOURG						
D23	Mamelles Sommet	28,500	106,500	10:43:51	10:42:45	GPM 1
D23	Giratoire de Barbotteau	39,500	95,500	11:00:46	10:59:15	
D1	Prise d'eau Eglise	41,000	94,000	11:03:05	11:01:30	
LAMENTIN						
D1	La Rosière Ecole	45,500	89,500	11:10:00	11:08:15	
N2	Bretelle Bréfort	48,100	86,900	11:14:00	11:12:09	
BAIE MAHAULT						
N2	Dorville	50,000	85,000	11:16:55	11:15:00	Rav. Ouvert
N2	Giratoire de Wonche	51,000	84,000	11:18:28	11:16:30	
N1	Bretelle Bernard	54,200	80,800	11:23:23	11:21:18	
PETIT BOURG						
N1	Arnouville TDF	57,000	78,000	11:27:42	11:25:30	Sprint 2
D1	Giratoire de Colin	60,000	75,000	11:32:18	11:30:00	
D1	Hauteurs Lézarde	62,700	72,300	11:36:28	11:34:03	
D1	Vernou Sommet	66,500	68,500	11:42:18	11:39:45	GPM 3
D1	Giratoire de Barbotteau	67,500	67,500	11:43:51	11:41:15	Mi-Course
D1	Prise d'eau Eglise	69,700	65,300	11:47:14	11:44:33	
LAMENTIN						
N2	Bretelle Bréfort	77,000	58,000	11:58:28	11:55:30	
SAINTE ROSE						
N2	Giratoire de la Boucan	80,300	54,700	12:03:32	12:00:27	
N2	Sainte Rose SDIS	87,600	47,400	12:14:46	12:11:24	Sprint 3
N2	Carrefour Madame	91,800	43,200	12:21:14	12:17:42	
DESHAIES						
N2	Plage de Clugny	95,300	39,700	12:26:37	12:22:57	
N2	Rifflet	99,700	35,300	12:33:23	12:29:33	
N2	Deshaies Stade	103,400	31,600	12:39:05	12:35:06	
N2	Deshaies Mairie	104,100	30,900	12:40:09	12:36:09	
N2	Fredérick Sommet	107,400	27,600	12:45:14	12:41:06	GPM 2
POINTE NOIRE						
N2	Baille-Argent Ecole	115,000	20,000	12:56:55	12:52:30	Ravit. Fermé
	Baille-Argent Sommet	115,500	19,500	12:57:42	12:53:15	GPM 2
N2	Pointe Noire Mairie	119,200	15,800	13:03:23	12:58:48	
N2	Maison du Bois	121,000	14,000	13:06:09	13:01:30	
N2	Carrefour Mahault	125,000	10,000	13:12:18	13:07:30	10 Kms
N2	Malendure Plage	128,000	7,000	13:16:55	13:12:00	
BOUILLANTE						
N2	Pigeon Station	130,000	5,000	13:20:00	13:15:00	5kms
N2	Pigeon La Poste	131,000	4,000	13:21:32	13:16:30	
N2	Loquet	132,000	3,000	13:23:05	13:18:00	3 Kms
N2	Pigeon Sommet	132,500	2,500	13:23:51	13:18:45	GPM 3
N2	Carrefour Courbaril	133,000	2,000	13:24:37	13:19:30	
N2	Pointe Marsolle	134,000	1,000	13:26:09	13:21:00	1 km
N2	Arrivée Bouillante Stade	135,000	0,000	13:27:42	13:22:30	
N2	Arrivée Bouillante Stade	135,000	0,000	13:27:42	13:22:30	⊞ Arrivée

Départ : 10H00

Km 0 : Vieux Habitants Mairie

Emargement : 9h00

Protocole départ : Vieux Habitants Mairie

Contrôle / Réunion : Vieux Habitants Mairie

Déviation des voitures techniques :

Parking voitures techniques :

Parking caravane publicitaire :

Parking voitures officielles :

Repas :

Douches :

Protocole :

Délibération du Jury :

Contrôle Médical :

67ème Tour Cycliste International de la Guadeloupe



Kms	H/DEPART
143,300	10:00:00

Emargement : 09:00:00

Mairie de Bouillante

mercredi 2 août 2017

Bouillante → Deshaies

5ème Etape, en ligne : 143.300 kms

N° de Route	Itinéraires	Kms Parcours	Kms Restants	Heures de Passage km/H 41	Heures de Passage km/H 42	Observations
	BOUILLANTE					
N2	Départ : Bouillante Stade	0,000	143,300	10:00:00	10:00:00	Départ Réel
	VIEUX HABITANTS					
N2	Marigot Stade	7,000	136,300	10:10:15	10:10:00	
N2	Vieux Habitants Mairie	11,300	132,000	10:16:32	10:16:09	Sprint 1
	BAILLIF					
N2	Baillif Mairie	19,000	124,300	10:27:48	10:27:09	
	BASSE TERRE					
N1	Giratoie des Cheveaux	24,300	119,000	10:35:34	10:34:43	
D6	Bretelle Rivière Sens	24,600	118,700	10:36:00	10:35:09	
	VIEUX FORT					
D6	Vieux Fort Mairie	30,400	112,900	10:44:29	10:43:26	
	TROIS RIVIERES					
D6	Carrefour Grande Anse	38,000	105,300	10:55:37	10:54:17	
D6	Trois Rivières Bourg	39,400	103,900	10:57:40	10:56:17	
N1	Carrefour Sapotille	42,100	101,200	11:01:37	11:00:09	
	CAPESTERRE					
N1	Banancier Ecole	46,300	97,000	11:07:45	11:06:09	
N1	Ciratoire de Bois Debout	49,000	94,300	11:11:42	11:10:00	
N1	Capesterre Nouvelle Route	50,000	93,300	11:13:10	11:11:26	Ravit Ouvert
N1	Giratoire de la kassaverie	53,500	89,800	11:18:18	11:16:26	
N1	Carangaise Restaurant	58,600	84,700	11:25:45	11:23:43	Sprint 2
	GOYAVE					
D33	Christophe Ecole	60,800	82,500	11:28:59	11:26:51	
D33	Goyave Bourg	63,800	79,500	11:33:22	11:31:09	
N1	Carrefour la Rose	66,000	77,300	11:36:35	11:34:17	
	PETIT BOURG					
N1	Giratoire de Montébelllo	69,000	74,300	11:40:59	11:38:34	
N2001	Petit Bourg Mairie	71,600	71,700	11:44:47	11:42:17	Mi-Course
N1	Basse Lézarde	74,300	69,000	11:48:44	11:46:09	
N1	Arnouville TDF	76,700	66,600	11:52:15	11:49:34	Sprint 3
	BAIE MAHAULT					
N1	Destrellan	80,400	62,900	11:57:40	11:54:51	
N1	Pont de la Gabarre	84,100	59,200	12:03:04	12:00:09	
	ABYMES					
N1	Pont de Chauvel	87,800	55,500	12:08:29	12:05:26	
	GOSIER					
N4	Pont de Poucet	91,800	51,500	12:14:20	12:11:09	
N4	Carrefour Grande Ravine	94,600	48,700	12:18:26	12:15:09	
D103	Carrefour Tombeau	96,100	47,200	12:20:38	12:17:17	
D103	Cocoyer Ecole	97,800	45,500	12:23:07	12:19:43	
	ABYMES					
D103	Besson Poste EDF	101,600	41,700	12:28:41	12:25:09	
N1	Bretelle Chauvel	103,000	40,300	12:30:44	12:27:09	
	BAIE MAHAULT					
N1	Pont de la Gabare	106,700	36,600	12:36:09	12:32:26	
N1	Destrellan	110,300	33,000	12:41:25	12:37:34	
N2	Giratoire de Wonche	114,200	29,100	12:47:07	12:43:09	
	LAMENTIN					
N2	Pont de Bréfort	117,000	26,300	12:51:13	12:47:09	
	SAINTE ROSE					
N2	Pont de la Boucan	120,300	23,000	12:56:03	12:51:51	
N2	Les Galbas	123,300	20,000	13:00:26	12:56:09	Ravit Fem
N2	Sainte-Rose SDIS	127,700	15,600	13:06:53	13:02:26	
N2	Carrefour Madame	133,300	10,000	13:15:04	13:10:26	10 kms
	DESHAIES					
N2	Plage de Clugny	135,000	8,300	13:17:34	13:12:51	
N2	Bas vent	138,300	5,000	13:22:23	13:17:34	5 kms
N2	La Perle	139,300	4,000	13:23:51	13:19:00	
N2	Morne Deville	140,300	3,000	13:25:19	13:20:26	3 kms
N2	Morne Gadet	141,300	2,000	13:26:47	13:21:51	
N2	Ziotte	142,300	1,000	13:28:15	13:23:17	1 km
N2	ARRIVEE Deshaies Stade	143,300	0,000	13:29:42	13:24:43	
N2	ARRIVEE Deshaies Stade	143,300	0,000	13:29:42	13:24:43	

Départ : 10H00

Km 0 : Bouillante Stade

Emargement : Mairie

Protocole départ : Mairie de BOUILLANTE

Contrôle / Réunion : Mairie

Déviation des voitures techniques :

Parking voitures techniques :

Parking caravane publicitaire :

Parking voitures officielles :

Repas :

Douches :

Protocole :

Délibération du Jury :

Contrôle Médical :

67ème Tour Cycliste International de la Guadeloupe



Kms	H/DEPART
150,000	10:00:00

Emargement : 09:00:00
Mairie

jeudi 3 août 2017

Deshaies → Sainte Anne

6ème Etape. en ligne : 150.000 kms

N° de Route	Itinéraires	Kms Parcours	Kms Restants	Heures de Passage km/H 41	Heures de Passage km/H 43	Observations
	DESHAIES					
	Départ : Deshaies Bourg	0,000	150,000	10:00:00	10:00:00	Départ Réel
N2	Plage de Clugny	9,000	141,000	10:13:10	10:12:33	
	SAINTE ROSE					
N2	Carrefour Madame	12,100	137,900	10:17:42	10:16:53	
N2	Sainte Rose SDIS	16,400	133,600	10:24:00	10:22:53	Sprint 1
N2	Giratoire de la Boucan	23,800	126,200	10:34:50	10:33:13	
	LAMENTIN					
N2	Pont de Bréfort	27,000	123,000	10:39:31	10:37:40	
	BAIE-MAHAULT					
N2	Giratoire de Wonche	29,800	120,200	10:43:37	10:41:35	
N1	Destrellan	34,100	115,900	10:49:54	10:47:35	
N1	Pont de la Gabarre	37,400	112,600	10:54:44	10:52:11	
	ABYMES					
N2	Baimbridge Lycée	40,500	109,500	10:59:16	10:56:31	
N1	Petit Perou C/A	41,800	108,200	11:01:10	10:58:20	Sprint 2
N5	Giratoire de Perrin	44,500	105,500	11:05:07	11:02:06	
	MORNE A L'EAU					
N5	Giratoire Berlette	48,300	101,700	11:10:41	11:07:24	
N5	Giratoire de Bosredon	49,300	100,700	11:12:09	11:08:47	
	Bosrédon	50,000	100,000	11:13:10	11:09:46	Ravit, Ouvert
N5	Giratoire de Morne à l'eau	52,700	97,300	11:17:07	11:13:32	
N6	Richeval Lycée	54,400	95,600	11:19:37	11:15:54	
	PETIT CANAL					
N6	Carrefour Balin	57,500	92,500	11:24:09	11:20:14	
N6	Petit Canal Stade	62,000	88,000	11:30:44	11:26:31	
	PORT LOUIS					
N6	Pont de Gaschet	66,000	84,000	11:36:35	11:32:06	
N6	Port Louis Route du Stade	69,500	80,500	11:41:42	11:36:59	
N6	Carrefour Maroc	73,300	76,700	11:47:16	11:42:17	Mi-Course
	ANSE BERTRAND					
N6	Anse Bertrand Stade	76,300	73,700	11:51:40	11:46:28	
N8	Carrefour Beaufond	79,700	70,300	11:56:38	11:51:13	
N1	Carrefour Marie Thérèse	85,000	65,000	12:04:23	11:58:36	
N4	Campêche	88,000	62,000	12:08:47	12:02:47	
	MOULE					
N4	Carrefour Sainte Margueritte	101,000	49,000	12:27:48	12:20:56	
N4	Carrefour La Rosette	103,400	46,600	12:31:19	12:24:17	
N5	Carrefour la Baie	104,300	45,700	12:32:38	12:25:32	
D114	Carrefour l'écluse	106,600	43,400	12:36:00	12:28:45	
D114	Carrefour Champ Grillée	108,700	41,300	12:39:04	12:31:40	
D114	Carrefour Sergent	109,700	40,300	12:40:32	12:33:04	
N5	Giratoire de l'autre Bord	111,400	38,600	12:43:01	12:35:27	
N5	Zévallos Stade	116,300	33,700	12:50:12	12:42:17	Sprint 3
	SAINT FRANCOIS					
N5	Giratoire Pradel	122,500	27,500	12:59:16	12:50:56	
D118	Saint François Rocate	123,300	26,700	13:00:26	12:52:03	
N4	Carrefour Gorot	124,200	25,800	13:01:45	12:53:18	
D101	Bragelogne Ecole	126,300	23,700	13:04:50	12:56:14	
D101	Carrefour Saint Charles	130,000	20,000	13:10:15	13:01:24	Ravit, Fermé
	MOULE					
D117	Carrefour Gardel	132,300	17,700	13:13:37	13:04:36	
	Carrefour Eau Blanche	135,000	15,000	13:17:34	13:08:22	
D115	Boisvin Stade	137,500	12,500	13:21:13	13:11:52	
	SAINTE ANNE					
D115	Carrefour Marly	139,000	11,000	12:26:07	13:13:57	10 kms
D115	Carrefour Cinq Etang	141,200	8,800	13:26:38	13:17:01	
D102	Carrefour Bérard	142,400	7,600	13:28:00	13:18:42	
D102	Douville Ecole	144,500	5,500	13:31:28	13:21:38	
D102	Douville Eglise	144,800	5,200	13:31:54	13:22:03	

67ème Tour Cycliste International de la Guadeloupe



Kms	H/DEPART
150,000	10:00:00

Emargement : 09:00:00
Mairie

jeudi 3 août 2017

Deshaies → **Sainte Anne**

6ème Etape, en ligne : 150,000 kms

N° de Route	Itinéraires	Kms Parcours	Kms Restants	Heures de Passage km/H 41	Heures de Passage km/H 43	Observations
	(Suite) SAINTE ANNE					
D102	Douville Abris Bus	145,000	5,000	13:32:12	13:22:20	<u>5 kms</u>
D102	Poirier Temple	146,000	4,000	13:33:40	13:23:43	
N4	Carrefour Poirier	147,000	3,000	13:35:07	13:25:07	<u>3 kms</u>
N4	Giratoire de Ffrench	148,000	2,000	13:36:35	13:26:31	
N4	Carrefour Montmain	149,000	1,000	13:38:03	13:27:54	<u>1 km</u>
N4	Arrivée Sainte Anne Boulevard IBENE	150,000	0,000	13:39:31	13:29:18	
N4	Arrivée Sainte Anne Boulevard IBENE	150,000	0,000	13:39:31	13:29:18	⌚ Arrivée

Départ : 10H00

Km 0 : Deshaies Bourg

Emargement : 9h00

Protocole départ : DeshaiesMairie

Contrôle / Réunion : deshaies Mairie

Déviation des voitures techniques :

Parking voitures techniques :

Parking caravane publicitaire :

Parking voitures officielles :

Repas :

Douches :

Protocole :

Délibération du Jury :

Contrôle Médical :

67ème Tour Cycliste International de la Guadeloupe



Kms	H/DEPART
158,000	10:00:00

Emargement 09:00:00 Mairie

Vendredi 04 Aout 2017

Sainte Anne → **Capesterre**

7ème Etape, en ligne : 158.000 kms

N° de Route	Itinéraires	Kms Parcours	Kms Restants	Heures de Passage km/H 41	Heures de Passage km/H 43	Observations
	SAINTE ANNE					
	Départ : Sainte Anne	0,000	158,000	10:00:00	10:00:00	Départ Réel
N4	Carrefour Poirier	3,000	155,000	10:04:23	10:04:11	
N5	Douville Eglise	5,200	152,800	10:07:37	10:07:15	
N5	Bel étang Ecole	10,000	148,000	10:14:38	10:13:57	Sprint 1
	MOULE					
N5	Carrefour L'écluse	12,000	146,000	10:17:34	10:16:45	
D114	Carrefour la Baie	14,200	143,800	10:20:47	10:19:49	
D114	Carrefour de Sainte Margueritte	20,000	138,000	10:29:16	10:27:54	
	ANSE BERTRAND					
D114	Campêche Mahaudière	31,000	127,000	10:45:22	10:43:15	
N5	Carrefour Marie-Thérèse	33,800	124,200	10:49:28	10:47:10	
N5	Fonds Rose Sommet	35,000	123,000	10:51:13	10:48:50	GPM 3
N8	Carrefour Beaufond	39,000	119,000	10:57:04	10:54:25	
N6	Anse Bertrand Stade	41,600	116,400	11:00:53	10:58:03	
	PORT LOUIS					
N6	Rodrigue Gendarmerie	48,600	109,400	11:11:07	11:07:49	
N6	Carrefour Barbotteau	49,300	108,700	11:12:09	11:08:47	
N6	Giratoire du Lycée LPO	50,000	108,000	11:13:10	11:09:46	Ravit, Ouvert
N6	Pont de Gaschet	52,300	105,700	11:16:32	11:12:59	
	PETIT CANAL					
N6	Petit Canal Stade	56,400	101,600	11:22:32	11:18:42	Sprint 2
N6	Carrefour Maisoncelle	59,500	98,500	11:27:04	11:23:01	
N6	Carrefour Balin	60,800	97,200	11:28:59	11:24:50	
	MORNE A L'EAU					
N6	Richeval Lycée	64,100	93,900	11:33:48	11:29:27	
N6	Giratoire de Morne à l'eau	65,500	92,500	11:35:51	11:31:24	
N6	Carrefour Brion	65,800	92,200	11:36:18	11:31:49	
N8	Morne Bois D'INDE	68,200	89,800	11:39:48	11:35:10	
	ABYMES					
N8	Carrefour Chazeau	70,300	87,700	11:42:53	11:38:06	
D101	Carrefour Dubisquet	72,400	85,600	11:45:57	11:41:01	
D120	Boricaud Ecole	72,700	85,300	11:46:23	11:41:27	
	SAINTE ANNE					
D110	Carrefour Belle Place	75,800	82,200	11:50:56	11:45:46	
D102	Carrefour Grand Fonds	77,000	81,000	11:52:41	11:47:27	
D105	Carrefour Deshauteurs	79,000	79,000	11:55:37	11:50:14	Mi-Course
	GOSIER					
D105	Carrefour Moreau	81,600	76,400	11:59:25	11:53:52	
D104	Moreau Sommet	82,300	75,700	12:00:26	11:54:50	
D104	Grand Bois Sommet	84,000	74,000	12:02:56	11:57:13	
D103	Carrefour Tombeau	87,400	70,600	12:07:54	12:01:57	
N4	Carrefour Grande Ravine	88,400	69,600	12:09:22	12:03:21	
N4	Pont de Poucet	91,700	66,300	12:14:12	12:07:57	
	ABYMES					
N4	Pont de Chauvel	95,700	62,300	12:20:03	12:13:32	
	BAIE MAHAULT					
N1	Pont de La Gabarre	99,400	58,600	12:25:28	12:18:42	
N1	Destrellan	103,200	54,800	12:31:01	12:24:00	
N2	Vélodrome	104,200	53,800	12:32:29	12:25:24	
N4	Giratoire Wonche	107,400	50,600	12:37:10	12:29:52	
	LAMENTIN					
D1	Lamentin Stade	109,700	48,300	12:40:32	12:33:04	Sprint 3
D1	Pont de Bréfort	111,000	47,000	12:42:26	12:34:53	
D1	Carrefour la Rosière	113,600	44,400	12:46:15	12:38:31	
RC	Carrefour Montalège	114,100	43,900	12:46:59	12:39:13	
RC	Castel	116,000	42,000	12:49:45	12:41:52	
N2	Carrefour lamoisse	118,400	39,600	12:53:16	12:45:13	
N2	Pont de Bréfort	121,400	36,600	12:57:40	12:49:24	
N2	Giratoire de Wonche	124,000	34,000	13:01:28	12:53:01	
	BAIE MAHAULT					
N2	Vélodrome	126,700	31,300	13:05:25	12:56:47	
N1	Bretelle Bernard	127,200	30,800	13:06:09	12:57:29	

67ème Tour Cycliste International de la Guadeloupe



Kms	H/DEPART
158,000	10:00:00

VENDREDI 05 AOÛT 2015

vendredi 4 août 2017

Sainte Anne → **Capesterre**

7ème Etape, en ligne : 158.000 kms

N° de Route	Itinéraires	Kms Parcours	Kms Restants	Heures de Passage km/H 41	Heures de Passage km/H 43	Observations
	(Suite)					
	PETIT BOURG					
N1	Arnouville TDF	130,000	28,000	13:10:15	13:01:24	
N1	Basse Lézarde	133,500	24,500	13:15:22	13:06:17	
N1	Petit Bourg Nouvelle Route	136,000	22,000	13:19:01	13:09:46	
N1	Giratoire Montébello	138,000	20,000	13:21:57	13:12:33	Ravit, Fermé
	GOYAVE					
N1	Carrefour La Rose	140,000	18,000	13:24:53	13:15:21	
N1	Goyave Nouvelle Route	142,000	16,000	13:27:48	13:18:08	
	CAPESTERRE					
N1	Sainte Marie Ecole	148,000	10,000	13:36:35	13:26:31	10 kms
N1	Giratoire de la Kassaverie	150,000	8,000	13:39:31	13:29:18	
N1	Nouvelle route Pont de Marquisat	153,000	5,000	13:43:54	13:33:29	5 kms
N1	Capesterre Nouvelle Route	154,000	4,000	13:45:22	13:34:53	
N1	Giratoire de Routhiers	155,000	3,000	13:46:50	13:36:17	3 kms
	Moulin à Eau	156,000	2,000	13:48:18	13:37:40	
	Carrefour Marquisat	157,000	1,000	13:49:45	13:39:04	1 km
	Arrivée : Capesterre Stade	158,000	0,000	13:51:13	13:40:28	⌚ Arrivée

Départ : 10H00

Km 0 : Sainte Anne Mairie

Emargement : 9h00

Protocole départ : Sainte Anne Mairie

Contrôle / Réunion : Sainte Anne Mairie

Déviation des voitures techniques :

Parking voitures techniques :

Parking caravane publicitaire :

Parking voitures officielles :

Repas :

Douches :

Protocole :

Délibération du Jury :

Contrôle Médical :

67ème Tour Cycliste International de la Guadeloupe



Kms	H/DEPART
110,000	9:00:00

Emargement : 08:00:00
Mairie du Gosier

samedi 5 août 2017

Capesterre → **Abymes**

8ème Etape, 1er tronçon, en ligne : 110,000 Kms

N° de Route	Itinéraires	Kms Parcours	Kms Restants	Heures de Passage km/H 41	Heures de Passage km/H 43	Observations
	CAPESTERRE					
	Départ: Capesterre Mairie	0,000	110,000	9:00:00	9:00:00	Départ Réel
N1	Giratoire de la Kassaverie	1,300	108,700	9:01:54	9:01:49	
N1	Carangaise Restaurant	6,800	103,200	9:09:57	9:09:29	<u>SPRINT 1</u>
	GOYAVE					
D33	Goyave Bourg	12,000	98,000	9:17:34	9:16:45	
N1	Carrefour la Rose	14,000	96,000	9:20:29	9:19:32	
	PETIT BOURG					
N1	Giratoire de Montebello	17,100	92,900	9:25:01	9:23:52	
N1	Petit Bourg Nouvelle Route	20,000	90,000	9:29:16	9:27:54	
N1	Arnouville TDF	24,400	85,600	9:35:42	9:34:03	
	BAIE MAHAULT					
N1	Destrellan	28,300	81,700	9:41:25	9:39:29	
N1	Pont de la Gabare	31,700	78,300	9:46:23	9:44:14	
	ABYMES					
D129	Baimbridge Lycée	34,700	75,300	9:50:47	9:48:25	
D108	Giratoire de Petit Péro	36,600	73,400	9:53:34	9:51:04	
N5	Giratoire de Perrin	38,800	71,200	9:56:47	9:54:08	
D106	Gaoza	41,000	69,000	10:00:00	9:57:13	
	MORNE A L'EAU					
D107	Carrefour Vieux Bourg	46,300	63,700	10:07:45	10:04:36	
	Carrefour Sauvia	50,000	60,000	10:13:10	10:09:46	Ravit. Ouvert
N5	Carrefour Marieulle	51,500	58,500	10:15:22	10:11:52	
N5	Carrefour Sallette	52,400	57,600	10:16:41	10:13:07	
D108	Morne Bois D'Inde	55,000	55,000	10:20:29	10:16:45	<u>Mi-Course</u>
	ABYMES					
D101	Carrefour Chazeau	56,600	53,400	10:22:50	10:18:59	
D126	Quatre Chemins	61,700	48,300	10:30:18	10:26:06	
D126	Abymes Abris des Voyageurs	63,500	46,500	10:32:56	10:28:36	<u>SPRINT 2</u>
D126	Carrefour Providence	64,000	46,000	10:33:40	10:29:18	
D102	Carrefour Caraque	66,000	44,000	10:36:35	10:32:06	
D126	Boisvin Ecole	67,500	42,500	10:38:47	10:34:11	
D102	Carrefour Boulouqui	71,600	38,400	10:44:47	10:39:54	
	SAINTE ANNE					
D102	Masselas Sommet	74,000	36,000	10:48:18	10:43:15	<u>GPM 3</u>
D102	Carrefour Belle Place	74,500	35,500	10:49:01	10:43:57	
	ABYMES					
D110	Boricaud Ecole	78,000	32,000	10:54:09	10:48:50	
D101	Carrefour Chazeau	80,000	30,000	10:57:04	10:51:38	
D126	Quatre Chemins	85,100	24,900	11:04:32	10:58:45	
D126	Abymes Abris des Voyageurs	87,000	23,000	11:07:19	11:01:24	
D102	Carrefour Providence	87,200	22,800	11:07:37	11:01:40	
D102	Carrefour Caraque	89,000	21,000	11:10:15	11:04:11	
D102	Boisvin Ecole	90,000	20,000	11:11:42	11:05:35	Ravit. fermé
	SAINTE ANNE					
D102	Masselas Sommet	97,500	12,500	11:22:41	11:16:03	<u>GPM 3</u>
	ABYMES					
D110	Boricaud Ecole	100,000	10,000	11:26:20	11:19:32	<u>10 kms</u>
D101	Chazeau	103,400	5,000	11:31:19	11:24:17	<u>5 Kms</u>
D101	Route de Chazeau	105,000	5,000	11:33:40	11:26:31	
D101	Chazeau Maison du Quartier	106,000	4,000	11:35:07	11:27:54	
D101	Carrefour Doubs	107,000	3,000	11:36:35	11:29:18	<u>3 kms</u>
D101	Tamarin	108,000	2,000	11:38:03	11:30:42	
D101	Carrefour Desravinières	109,000	1,000	11:39:31	11:32:06	<u>1 km</u>
D101	Arrivée Abymes Abris des Voyageurs	110,000	0,000	11:40:59	11:33:29	
D101	Arrivée Abymes Abris des Voyageurs	110,000	0,000	11:40:59	11:33:29	Ⓜ Arrivée

Départ : 09H00

Km 0 : Capesterre Mairie

Emargement : 14h00

Protocole départ : Capesterre Mairie

Contrôle / Réunion : Capesterre Mairie

Déviation des voitures techniques :

Parking voitures techniques :

Parking caravane publicitaire :

Parking voitures officielles :

Repas :

Douches :

Protocole :

Délibération du Jury :

Contrôle Médical :

67ème Tour Cycliste International de la Guadeloupe



Km	H/Départ
21,000	15:00:00

Emargement : 14:00:00
Boisvin Ecole

Départ de 2' en 2'

samedi 5 août 2017

Abymes → Abymes

8ème Etape 2ème tronçon, CLM Individuel : 21,000 kms

N° de Route	Itinéraires	Kms Parcours	Kms Restants	Heures de Passage km/H 41	Heures de Passage km/H 43	Observations
	ABYMES					
D102	DEPART: Boisvin Ecole	0,000	21,000	15:00:00	15:00:00	Départ Réel
D102	Carrefour Caraque	2,000	19,000	15:02:56	15:02:47	
RC	Caraque Ecole	3,000	18,000	15:04:23	15:04:11	
D103	Carrefour Bois Rose	5,000	16,000	15:07:19	15:06:59	
D103	Carrefour Besson	7,600	13,400	15:11:07	15:10:36	
D103	Carrefour Chauvel	8,500	12,500	15:12:26	15:11:52	
N5	Giratoire de Delgrès	10,000	11,000	15:14:38	15:13:57	
N5	Giratoire de Dugazon Bourgogne	11,800	9,200	15:17:16	15:16:28	
N5	Giratoire de Périn	13,600	7,400	15:19:54	15:18:59	
N5	Nouvelle Route	15,000	6,000	15:21:57	15:20:56	
	MORNE A L'EAU					
N5	Giratoire de Berlette	16,000	5,000	15:23:25	15:22:20	5 kms
	ABYMES					
D126	Carrefour Caduc	17,000	4,000	15:24:53	15:23:43	
D126	Pointe d'or Stade	18,000	3,000	15:26:20	15:25:07	3 kms
D126	Quatre Chemins	19,000	2,000	15:27:48	15:26:31	
D126	Boiripeaux Stade	20,000	1,000	15:29:16	15:27:54	1 km
D126	Arrivée : Abymes Abris des Voyageurs	21,000	0,000	15:30:44	15:29:18	
	Arrivée: Abymes Abris des Voyageurs	21,000	0,000	15:30:44	15:29:18	⌘ Arrivée
	Départ Dernier Coureur					
	Arrivée Dernier Coureur			17:30:00		

Départ : 15H00

Km 0 : Ecole de Boisvin

Emargement : 14h00

Protocole départ : Ecole de Boisvin

Contrôle / Réunion : Ecole de Boisvin

Déviations des voitures techniques :

Parking voitures techniques :

Parking caravane publicitaire :

Parking voitures officielles :

Repas :

Douches :

Protocole :

Délibération du Jury :

Contrôle Médical :

67ème Tour Cycliste International de la Guadeloupe



Kms	H/DEPART
126,400	13:00:00

Dimanche 06 Aout 2017

Abymes → Baie Mahault

Emargement : 12:00:00
Eplanade Mairie des Abymes

9ème Etape, en ligne : 126,400 kms

N° de Route	Itinéraires	Kms Parcours	Kms Restants	Heures de Passage km/H 42	Heures de Passage km/H 43	Observations
ABYMES						
	Départ Réel : Abymes Mairie	0,000	126,400	13:00:00	13:00:00	Départ Réel
D126	Quatre Chemins	1,400	125,000	13:02:00	13:01:57	
D101	Carrefour Doubs	3,700	122,700	13:05:17	13:05:10	
D102	Beau Soleil	5,000	121,400	13:07:09	13:06:59	
D102	Carrefour Boisvin	7,000	119,400	13:10:00	13:09:46	
D102	Carrefour Caraque	9,000	117,400	13:12:51	13:12:33	
D103	Carrefour Bois de Rose	12,300	114,100	13:17:34	13:17:10	
GOSIER						
RC	Route de Mathurin	14,100	112,300	13:20:09	13:19:40	
N4	Bretelle de Poucet	15,500	110,900	13:22:09	13:21:38	
N4	Pont de Poucet	20,000	106,400	13:28:34	13:27:54	
BAIE MAHAULT						
N1	Pont de la Gabarre	23,100	103,300	13:33:00	13:32:14	
ND32	Bretelle la Jaille	25,400	101,000	13:36:17	13:35:27	
N10	Giratoire de Fond Sarail	26,200	100,200	13:37:26	13:36:33	
RC	Lycée Charles Coeffrin	27,700	98,700	13:39:34	13:38:39	
N2002	Baie Mahault Stade	29,300	97,700	13:41:51	13:40:53	Sprint 1
N202	Giratoire de Belcourt	30,700	95,700	13:43:51	13:42:50	
D2	Carrefour de la Retraite	34,600	91,800	13:49:26	13:48:17	
PETIT BOURG						
D2	Daubin Ecole	37,100	89,300	13:53:00	13:51:46	
D23	Giratoire de Trinité	38,000	88,400	13:54:17	13:53:01	
N1	Arnouville TDF	39,400	87,000	13:56:17	13:54:59	
BAIE MAHAULT						
N1	Bretelle de Mondong	41,100	85,300	13:58:43	13:57:21	
N10	Giratoire de Mondong	41,700	84,700	13:59:34	13:58:11	
N10	Giratoire de Houëlbourg	43,000	83,400	14:01:26	14:00:00	
N10	Giratoire de la Jaille	44,800	81,600	14:04:00	14:02:31	
N10	Giratoire de Fond Sarail	45,500	80,900	14:05:00	14:03:29	
RC	Lycée Charles Coeffrin	47,100	79,300	14:07:17	14:05:43	
N2002	Baie Mahault Stade 1er Tour	48,700	77,700	14:09:34	14:07:57	Sprint 2
N202	Giratoire de Belcourt	50,100	76,300	14:11:34	14:09:54	Ravit. Ouvert
D2	Carrefour de la Retraite	54,000	72,400	14:17:09	14:15:21	
PETIT BOURG						
D2	Daubin Ecole	56,500	69,900	14:20:43	14:18:50	
D23	Giratoire de Trinité	57,300	69,100	14:21:51	14:19:57	
N1	Arnouville TDF	58,800	67,600	14:24:00	14:22:03	
BAIE MAHAULT						
N1	Bretelle Mondong	60,500	65,900	14:26:26	14:24:25	
N10	Giratoire de Mondong	61,100	65,300	14:27:17	14:25:15	
N10	Giratoire de Houëlbourg	62,400	64,000	14:29:09	14:27:04	
N10	Giratoire de la Jaille	63,200	63,200	14:30:17	14:28:11	Mi-Course
N10	Giratoire de Fond Sarail	65,000	61,400	14:32:51	14:30:42	
RC	Lycée Charles Coeffrin	66,400	60,000	14:34:51	14:32:39	
N2002	Baie Mahault Stade 2ème Tours	68,100	58,300	14:37:17	14:35:01	Sprint 3
N2002	Giratoire de Belcourt	69,500	56,900	14:39:17	14:36:59	
D2	Carrefour de la Retraite	73,400	53,000	14:44:51	14:42:25	
PETIT BOURG						
D2	Daubin Ecole	76,000	50,400	14:48:34	14:46:03	
D23	Giratoire de Trinité	76,600	49,800	14:49:26	14:46:53	
N1	Arnouville TDF	78,200	48,200	14:51:43	14:49:07	
BAIE MAHAULT						
N1	Bretelle de Mondong	80,000	46,400	14:54:17	14:51:38	
N10	Giratoire de Mondong	80,500	45,900	14:55:00	14:52:20	
N10	Giratoire de Houëlbourg	81,800	44,600	14:56:51	14:54:08	
N10	Giratoire de la Jaille	83,500	42,900	14:59:17	14:56:31	
N10	Giratoire de Fond Sarail	84,300	42,100	15:00:26	14:57:38	
RC	Lycée Charles Coeffrin	85,700	40,700	15:02:26	14:59:35	
N2002	Baie Mahault Stade 3 ème Tours	87,500	38,900	15:05:00	15:02:06	
N2002	Baie Mahault Stade 4 ème Tours	106,400	20,000	15:32:00	15:28:28	Ravit. Fermé
N2002	Giratoire de Belcourt	108,200	18,200	15:34:34	15:30:59	
D2	Carrefour de la Retraite	113,000	13,400	15:41:26	15:37:40	

67ème Tour Cycliste International de la Guadeloupe



Kms	H/DEPART
126,400	13:00:00

Dimanche 06 Aout 2017

Abymes → Baie Mahault

Emargement : 12:00:00
Esplanade Mairie des Abymes

9ème Etape, en ligne : 126,400 kms

N° de Route	Itinéraires	Kms Parcours	Kms Restants	Heures de Passage km/H 42	Heures de Passage km/H 43	Observations
	(SUITE) PETIT BOURG					
D2	Arnouville TDF	116,400	10,000	15:46:17	15:42:25	10 kms
N1	Bretelle de Mondong	118,700	7,700	15:49:34	15:45:38	
	BAIE MAHAULT					
N1	Voie Verte	121,400	5,000	15:53:26	15:49:24	5 kms
N10	Giratoire de la Jaille	122,400	4,000	15:54:51	15:50:47	
N10	Giratoire de Fond Sarail	123,400	3,000	15:56:17	15:52:11	3 kms
RC	Fond Sarail Réfectoire	124,400	2,000	15:57:43	15:53:35	
RC	Trioncelle	125,400	1,000	15:59:09	15:54:59	1 km
N2002	Arrivée Baie Mahaut Stade	126,400	0,000	16:00:34	15:56:22	
N2002	Arrivée Baie Mahaut Stade	126,400	0,000	16:00:34	15:56:22	⌚ Arrivée

Départ : 13H00

Km 0 : Abymes Mairie

Emargement : 12h00

Protocole départ : Esplanade Mairie des ABYMES

Contrôle / Réunion : Mairie des ABYMES

Déviations des voitures techniques :

Parking voitures techniques :

Parking caravane publicitaire :

Parking voitures officielles :

Repas :

Douches :

Protocole :

Délibération du Jury :

Contrôle Médical :

